

# Технический план здания

## Общие сведения о кадастровых работах

### 1. Технический план подготовлен в результате выполнения кадастровых работ в связи с:

созданием многоквартирного дома, расположенного по адресу: Российская Федерация, Нижегородская область, городской округ город Нижний Новгород, сельский поселок Новинки, улица 2-ая Дорожная, дом 20 и 82 помещений в нем, в том числе 52 жилых помещений и 30 нежилых помещений.

### 2. Сведения о заказчике кадастровых работ:

Публично-правовая компания «Фонд защиты прав граждан - участников долевого строительства»,  
ИНН 7704446429, ОГРН 5177746100032

(фамилия, имя, отчество (при наличии отчества) физического лица, страховой номер индивидуального лицевого счета (при наличии), полное наименование юридического лица, органа государственной власти, органа местного самоуправления, иностранного юридического лица с указанием страны его регистрации (инкорпорации))

### 3. Сведения о кадастровом инженере:

Фамилия, имя, отчество (при наличии отчества) Клак Елена Валерьевна

Страховой номер индивидуального лицевого счета 123-403-564-12

Уникальный регистрационный номер члена саморегулируемой организации кадастровых инженеров в реестре членов саморегулируемой организации кадастровых инженеров и дата внесения сведений о физическом лице в такой реестр №4-0760 от 02.06.2016

Контактный телефон 8(83170)2-10-72

Почтовый адрес и адрес электронной почты, по которым осуществляется связь с кадастровым инженером  
607600, Нижегородская область, город Богородск, улица Ленина, дом 101, elena.klak@yandex.ru

Наименование саморегулируемой организации кадастровых инженеров, членом которой является кадастровый инженер АССОЦИАЦИЯ «СОЮЗ КАДАСТРОВЫХ ИНЖЕНЕРОВ»

Полное или (в случае если имеется) сокращенное наименование юридического лица, если кадастровый инженер является работником юридического лица, адрес юридического лица Приуральский филиал АО «Ростехинвентаризация-Федеральное БТИ», 614068, г. Пермь, ул. Окулова, 75, корпус 1

Наименование, номер и дата документа, на основании которого выполняются кадастровые работы  
Договор подряда №ФЗП-17/1005 от 16.11.2020 г.

Дата подготовки технического плана (число, месяц, год)

27.09.2021 г.

## Характеристики объекта недвижимости

№ п/п	Наименование характеристики	Значение характеристики
1	2	3
1	Вид объекта	Здание
2	Кадастровый номер объекта недвижимости	-
3	Ранее присвоенный государственный учетный номер объекта недвижимости (кадастровый, инвентарный или условный)	-
	Кадастровый номер исходного объекта недвижимости	-
4	Кадастровый номер земельного участка (участков), в пределах которого (которых) расположен объект недвижимости	52:24:0040001:896
5	Номер кадастрового квартала (кадастровых кварталов), в пределах которого (которых) расположен объект недвижимости	52:24:0040001
6	Кадастровый номер иного объекта недвижимости, в пределах (в составе) которого расположен объект недвижимости	-
	Номер, тип этажа (этажей), на котором (которых) расположено помещение	-
	Номер, тип этажа (этажей), на котором (которых) расположено машино-место	-
	Обозначение (номер) помещения, машино-места на поэтажном плане	-
7	Адрес объекта недвижимости	Российская Федерация, Нижегородская область, Нижний Новгород г, Новинки сп., 2-ая Дорожная ул, д. 20
	Дата последнего обновления записи в государственном адресном реестре	-
	Местоположение объекта недвижимости	Российская Федерация, Нижегородская область, городской округ город Нижний Новгород, сельский поселок Новинки, улица 2-ая Дорожная, дом 20
	Дополнение местоположения объекта недвижимости	-
8	Назначение объекта недвижимости	Многоквартирный дом
	Проектируемое назначение объекта незавершенного строительства	-
9	Наименование объекта недвижимости	«I очередь строительства жилого комплекса, расположенного по адресу: Нижегородская область, Богородский район, участок, прилегающий к п. Новинки. (Завершение строительства). 1-22 этапы строительства.» (10 этап строительства - жилой дом № 20)
10	Количество этажей объекта недвижимости	6
	в том числе подземных	-
11	Материал наружных стен здания	Из прочих материалов
12	Год ввода объекта недвижимости в эксплуатацию по завершении его строительства	-

	Год завершения строительства объекта недвижимости	2021
13	Площадь объекта недвижимости (P), м <sup>2</sup>	3213.2
14	Вид (виды) разрешенного использования объекта недвижимости	-
15	Основная характеристика сооружения и ее значение	-
	Основная характеристика объекта незавершенного строительства и ее проектируемое значение	-
16	Степень готовности объекта незавершенного строительства, %	-
17	Сведения о включении объекта недвижимости в единый государственный реестр объектов культурного наследия (памятников истории и культуры) народов Российской Федерации	-
	Регистрационный номер, вид и наименование объекта недвижимости в едином государственном реестре объектов культурного наследия (памятников истории и культуры) народов Российской Федерации либо регистрационный номер учетной карты объекта, представляющего собой историко-культурную ценность, вид и наименование выявленного объекта культурного наследия	-
	Реквизиты решений Правительства Российской Федерации, органов охраны объектов культурного наследия о включении объекта недвижимости в единый государственный реестр объектов культурного наследия (памятников истории и культуры) народов Российской Федерации либо об отнесении объекта недвижимости к выявленным объектам культурного наследия, подлежащим государственной охране	-
	Реквизиты документа, на основании которого установлены требования к сохранению, содержанию и использованию объектов культурного наследия (памятников истории и культуры) народов Российской Федерации, требования к обеспечению доступа к таким объектам либо выявленного объекта культурного наследия	-

### Характеристики помещений, машино-мест в здании, сооружении

№ п/п	Наименование характеристики	Значение характеристики
1	2	3
1	Кадастровый номер либо ранее присвоенный государственный учетный номер помещения, машино-места (кадастровый, инвентарный или условный)	-
	Кадастровый номер исходного объекта недвижимости (объектов недвижимости)	-
2	Номер, тип этажа (этажей), на котором (которых) расположено помещение, машино-место	2 Этаж
3	Обозначение (номер) помещения, машино-места на поэтажном плане	1
4	Адрес помещения, машино-места	Российская Федерация, Нижегородская область, Нижний Новгород г, Новинки сп., 2-ая Дорожная ул, д. 20, кв. 1
	Местоположение помещения, машино-места	Российская Федерация, Нижегородская область, городской округ город Нижний Новгород, сельский поселок Новинки, улица 2-ая Дорожная, дом 20, квартира 1
	Дополнение местоположения помещения, машино-места	-
5	Назначение помещения	жилое, Квартира
6	Вид (виды) разрешенного использования помещения	-
7	Площадь помещения, машино-места (Р), м <sup>2</sup>	31.3
8	Наименование помещения	-



### Характеристики помещений, машино-мест в здании, сооружении

№ п/п	Наименование характеристики	Значение характеристики
1	2	3
1	Кадастровый номер либо ранее присвоенный государственный учетный номер помещения, машино-места (кадастровый, инвентарный или условный)	-
	Кадастровый номер исходного объекта недвижимости (объектов недвижимости)	-
2	Номер, тип этажа (этажей), на котором (которых) расположено помещение, машино-место	2 Этаж
3	Обозначение (номер) помещения, машино-места на поэтажном плане	2
4	Адрес помещения, машино-места	Российская Федерация, Нижегородская область, Нижний Новгород г, Новинки сп., 2-ая Дорожная ул, д. 20, кв. 2
	Местоположение помещения, машино-места	Российская Федерация, Нижегородская область, городской округ город Нижний Новгород, сельский поселок Новинки, улица 2-ая Дорожная, дом 20, квартира 2
	Дополнение местоположения помещения, машино-места	-
5	Назначение помещения	жилое, Квартира
6	Вид (виды) разрешенного использования помещения	-
7	Площадь помещения, машино-места (Р), м <sup>2</sup>	31.5
8	Наименование помещения	-

### Характеристики помещений, машино-мест в здании, сооружении

№ п/п	Наименование характеристики	Значение характеристики
1	2	3
1	Кадастровый номер либо ранее присвоенный государственный учетный номер помещения, машино-места (кадастровый, инвентарный или условный)	-
	Кадастровый номер исходного объекта недвижимости (объектов недвижимости)	-
2	Номер, тип этажа (этажей), на котором (которых) расположено помещение, машино-место	2 Этаж
3	Обозначение (номер) помещения, машино-места на поэтажном плане	3
4	Адрес помещения, машино-места	Российская Федерация, Нижегородская область, Нижний Новгород г, Новинки сп., 2-ая Дорожная ул, д. 20, кв. 3
	Местоположение помещения, машино-места	Российская Федерация, Нижегородская область, городской округ город Нижний Новгород, сельский поселок Новинки, улица 2-ая Дорожная, дом 20, квартира 3
	Дополнение местоположения помещения, машино-места	-
5	Назначение помещения	жилое, Квартира
6	Вид (виды) разрешенного использования помещения	-
7	Площадь помещения, машино-места (Р), м <sup>2</sup>	46.9
8	Наименование помещения	-

### Характеристики помещений, машино-мест в здании, сооружении

№ п/п	Наименование характеристики	Значение характеристики
1	2	3
1	Кадастровый номер либо ранее присвоенный государственный учетный номер помещения, машино-места (кадастровый, инвентарный или условный)	-
	Кадастровый номер исходного объекта недвижимости (объектов недвижимости)	-
2	Номер, тип этажа (этажей), на котором (которых) расположено помещение, машино-место	2 Этаж
3	Обозначение (номер) помещения, машино-места на поэтажном плане	4
4	Адрес помещения, машино-места	Российская Федерация, Нижегородская область, Нижний Новгород г, Новинки сп., 2-ая Дорожная ул, д. 20, кв. 4
	Местоположение помещения, машино-места	Российская Федерация, Нижегородская область, городской округ город Нижний Новгород, сельский поселок Новинки, улица 2-ая Дорожная, дом 20, квартира 4
	Дополнение местоположения помещения, машино-места	-
5	Назначение помещения	жилое, Квартира
6	Вид (виды) разрешенного использования помещения	-
7	Площадь помещения, машино-места (Р), м <sup>2</sup>	50.5
8	Наименование помещения	-

### Характеристики помещений, машино-мест в здании, сооружении

№ п/п	Наименование характеристики	Значение характеристики
1	2	3
1	Кадастровый номер либо ранее присвоенный государственный учетный номер помещения, машино-места (кадастровый, инвентарный или условный)	-
	Кадастровый номер исходного объекта недвижимости (объектов недвижимости)	-
2	Номер, тип этажа (этажей), на котором (которых) расположено помещение, машино-место	2 Этаж
3	Обозначение (номер) помещения, машино-места на поэтажном плане	5
4	Адрес помещения, машино-места	Российская Федерация, Нижегородская область, Нижний Новгород г, Новинки сп., 2-ая Дорожная ул, д. 20, кв. 5
	Местоположение помещения, машино-места	Российская Федерация, Нижегородская область, городской округ город Нижний Новгород, сельский поселок Новинки, улица 2-ая Дорожная, дом 20, квартира 5
	Дополнение местоположения помещения, машино-места	-
5	Назначение помещения	жилое, Квартира
6	Вид (виды) разрешенного использования помещения	-
7	Площадь помещения, машино-места (Р), м <sup>2</sup>	30.7
8	Наименование помещения	-

### Характеристики помещений, машино-мест в здании, сооружении

№ п/п	Наименование характеристики	Значение характеристики
1	2	3
1	Кадастровый номер либо ранее присвоенный государственный учетный номер помещения, машино-места (кадастровый, инвентарный или условный)	-
	Кадастровый номер исходного объекта недвижимости (объектов недвижимости)	-
2	Номер, тип этажа (этажей), на котором (которых) расположено помещение, машино-место	2 Этаж
3	Обозначение (номер) помещения, машино-места на поэтажном плане	6
4	Адрес помещения, машино-места	Российская Федерация, Нижегородская область, Нижний Новгород г, Новинки сп., 2-ая Дорожная ул, д. 20, кв. 6
	Местоположение помещения, машино-места	Российская Федерация, Нижегородская область, городской округ город Нижний Новгород, сельский поселок Новинки, улица 2-ая Дорожная, дом 20, квартира 6
	Дополнение местоположения помещения, машино-места	-
5	Назначение помещения	жилое, Квартира
6	Вид (виды) разрешенного использования помещения	-
7	Площадь помещения, машино-места (Р), м <sup>2</sup>	31.5
8	Наименование помещения	-

### Характеристики помещений, машино-мест в здании, сооружении

№ п/п	Наименование характеристики	Значение характеристики
1	2	3
1	Кадастровый номер либо ранее присвоенный государственный учетный номер помещения, машино-места (кадастровый, инвентарный или условный)	-
	Кадастровый номер исходного объекта недвижимости (объектов недвижимости)	-
2	Номер, тип этажа (этажей), на котором (которых) расположено помещение, машино-место	2 Этаж
3	Обозначение (номер) помещения, машино-места на поэтажном плане	7
4	Адрес помещения, машино-места	Российская Федерация, Нижегородская область, Нижний Новгород г, Новинки сп., 2-ая Дорожная ул, д. 20, кв. 7
	Местоположение помещения, машино-места	Российская Федерация, Нижегородская область, городской округ город Нижний Новгород, сельский поселок Новинки, улица 2-ая Дорожная, дом 20, квартира 7
	Дополнение местоположения помещения, машино-места	-
5	Назначение помещения	жилое, Квартира
6	Вид (виды) разрешенного использования помещения	-
7	Площадь помещения, машино-места (Р), м <sup>2</sup>	31.5
8	Наименование помещения	-

### Характеристики помещений, машино-мест в здании, сооружении

№ п/п	Наименование характеристики	Значение характеристики
1	2	3
1	Кадастровый номер либо ранее присвоенный государственный учетный номер помещения, машино-места (кадастровый, инвентарный или условный)	-
	Кадастровый номер исходного объекта недвижимости (объектов недвижимости)	-
2	Номер, тип этажа (этажей), на котором (которых) расположено помещение, машино-место	2 Этаж
3	Обозначение (номер) помещения, машино-места на поэтажном плане	8
4	Адрес помещения, машино-места	Российская Федерация, Нижегородская область, Нижний Новгород г, Новинки сп., 2-ая Дорожная ул, д. 20, кв. 8
	Местоположение помещения, машино-места	Российская Федерация, Нижегородская область, городской округ город Нижний Новгород, сельский поселок Новинки, улица 2-ая Дорожная, дом 20, квартира 8
	Дополнение местоположения помещения, машино-места	-
5	Назначение помещения	жилое, Квартира
6	Вид (виды) разрешенного использования помещения	-
7	Площадь помещения, машино-места (Р), м <sup>2</sup>	30.9
8	Наименование помещения	-

### Характеристики помещений, машино-мест в здании, сооружении

№ п/п	Наименование характеристики	Значение характеристики
1	2	3
1	Кадастровый номер либо ранее присвоенный государственный учетный номер помещения, машино-места (кадастровый, инвентарный или условный)	-
	Кадастровый номер исходного объекта недвижимости (объектов недвижимости)	-
2	Номер, тип этажа (этажей), на котором (которых) расположено помещение, машино-место	2 Этаж
3	Обозначение (номер) помещения, машино-места на поэтажном плане	9
4	Адрес помещения, машино-места	Российская Федерация, Нижегородская область, Нижний Новгород г, Новинки сп., 2-ая Дорожная ул, д. 20, кв. 9
	Местоположение помещения, машино-места	Российская Федерация, Нижегородская область, городской округ город Нижний Новгород, сельский поселок Новинки, улица 2-ая Дорожная, дом 20, квартира 9
	Дополнение местоположения помещения, машино-места	-
5	Назначение помещения	жилое, Квартира
6	Вид (виды) разрешенного использования помещения	-
7	Площадь помещения, машино-места (Р), м <sup>2</sup>	50.6
8	Наименование помещения	-



### Характеристики помещений, машино-мест в здании, сооружении

№ п/п	Наименование характеристики	Значение характеристики
1	2	3
1	Кадастровый номер либо ранее присвоенный государственный учетный номер помещения, машино-места (кадастровый, инвентарный или условный)	-
	Кадастровый номер исходного объекта недвижимости (объектов недвижимости)	-
2	Номер, тип этажа (этажей), на котором (которых) расположено помещение, машино-место	2 Этаж
3	Обозначение (номер) помещения, машино-места на поэтажном плане	10
4	Адрес помещения, машино-места	Российская Федерация, Нижегородская область, Нижний Новгород г, Новинки сл., 2-ая Дорожная ул, д. 20, кв. 10
	Местоположение помещения, машино-места	Российская Федерация, Нижегородская область, городской округ город Нижний Новгород, сельский поселок Новинки, улица 2-ая Дорожная, дом 20, квартира 10
	Дополнение местоположения помещения, машино-места	-
5	Назначение помещения	жилое, Квартира
6	Вид (виды) разрешенного использования помещения	-
7	Площадь помещения, машино-места (Р), м <sup>2</sup>	47.3
8	Наименование помещения	-

### Характеристики помещений, машино-мест в здании, сооружении

№ п/п	Наименование характеристики	Значение характеристики
1	2	3
1	Кадастровый номер либо ранее присвоенный государственный учетный номер помещения, машино-места (кадастровый, инвентарный или условный)	-
	Кадастровый номер исходного объекта недвижимости (объектов недвижимости)	-
2	Номер, тип этажа (этажей), на котором (которых) расположено помещение, машино-место	2 Этаж
3	Обозначение (номер) помещения, машино-места на поэтажном плане	11
4	Адрес помещения, машино-места	Российская Федерация, Нижегородская область, Нижний Новгород г, Новинки сл., 2-ая Дорожная ул, д. 20, кв. 11
	Местоположение помещения, машино-места	Российская Федерация, Нижегородская область, городской округ город Нижний Новгород, сельский поселок Новинки, улица 2-ая Дорожная, дом 20, квартира 11
	Дополнение местоположения помещения, машино-места	-
5	Назначение помещения	жилое, Квартира
6	Вид (виды) разрешенного использования помещения	-
7	Площадь помещения, машино-места (Р), м <sup>2</sup>	31.1
8	Наименование помещения	-

### Характеристики помещений, машино-мест в здании, сооружении

№ п/п	Наименование характеристики	Значение характеристики
1	2	3
1	Кадастровый номер либо ранее присвоенный государственный учетный номер помещения, машино-места (кадастровый, инвентарный или условный)	-
	Кадастровый номер исходного объекта недвижимости (объектов недвижимости)	-
2	Номер, тип этажа (этажей), на котором (которых) расположено помещение, машино-место	2 Этаж
3	Обозначение (номер) помещения, машино-места на поэтажном плане	12
4	Адрес помещения, машино-места	Российская Федерация, Нижегородская область, Нижний Новгород г, Новинки сл., 2-ая Дорожная ул, д. 20, кв. 12
	Местоположение помещения, машино-места	Российская Федерация, Нижегородская область, городской округ город Нижний Новгород, сельский поселок Новинки, улица 2-ая Дорожная, дом 20, квартира 12
	Дополнение местоположения помещения, машино-места	-
5	Назначение помещения	жилое, Квартира
6	Вид (виды) разрешенного использования помещения	-
7	Площадь помещения, машино-места (Р), м <sup>2</sup>	31.3
8	Наименование помещения	-

### Характеристики помещений, машино-мест в здании, сооружении

№ п/п	Наименование характеристики	Значение характеристики
1	2	3
1	Кадастровый номер либо ранее присвоенный государственный учетный номер помещения, машино-места (кадастровый, инвентарный или условный)	-
	Кадастровый номер исходного объекта недвижимости (объектов недвижимости)	-
2	Номер, тип этажа (этажей), на котором (которых) расположено помещение, машино-место	2 Этаж
3	Обозначение (номер) помещения, машино-места на поэтажном плане	13
4	Адрес помещения, машино-места	Российская Федерация, Нижегородская область, Нижний Новгород г, Новинки сл., 2-ая Дорожная ул, д. 20, кв. 13
	Местоположение помещения, машино-места	Российская Федерация, Нижегородская область, городской округ город Нижний Новгород, сельский поселок Новинки, улица 2-ая Дорожная, дом 20, квартира 13
	Дополнение местоположения помещения, машино-места	-
5	Назначение помещения	жилое, Квартира
6	Вид (виды) разрешенного использования помещения	-
7	Площадь помещения, машино-места (Р), м <sup>2</sup>	23.7
8	Наименование помещения	-

### Характеристики помещений, машино-мест в здании, сооружении

№ п/п	Наименование характеристики	Значение характеристики
1	2	3
1	Кадастровый номер либо ранее присвоенный государственный учетный номер помещения, машино-места (кадастровый, инвентарный или условный)	-
	Кадастровый номер исходного объекта недвижимости (объектов недвижимости)	-
2	Номер, тип этажа (этажей), на котором (которых) расположено помещение, машино-место	3 Этаж
3	Обозначение (номер) помещения, машино-места на поэтажном плане	14
4	Адрес помещения, машино-места	Российская Федерация, Нижегородская область, Нижний Новгород г, Новинки сл., 2-ая Дорожная ул, д. 20, кв. 14
	Местоположение помещения, машино-места	Российская Федерация, Нижегородская область, городской округ город Нижний Новгород, сельский поселок Новинки, улица 2-ая Дорожная, дом 20, квартира 14
	Дополнение местоположения помещения, машино-места	-
5	Назначение помещения	жилое, Квартира
6	Вид (виды) разрешенного использования помещения	-
7	Площадь помещения, машино-места (Р), м <sup>2</sup>	31.5
8	Наименование помещения	-

### Характеристики помещений, машино-мест в здании, сооружении

№ п/п	Наименование характеристики	Значение характеристики
1	2	3
1	Кадастровый номер либо ранее присвоенный государственный учетный номер помещения, машино-места (кадастровый, инвентарный или условный)	-
	Кадастровый номер исходного объекта недвижимости (объектов недвижимости)	-
2	Номер, тип этажа (этажей), на котором (которых) расположено помещение, машино-место	3 Этаж
3	Обозначение (номер) помещения, машино-места на поэтажном плане	15
4	Адрес помещения, машино-места	Российская Федерация, Нижегородская область, Нижний Новгород г, Новинки сл., 2-ая Дорожная ул, д. 20, кв. 15
	Местоположение помещения, машино-места	Российская Федерация, Нижегородская область, городской округ город Нижний Новгород, сельский поселок Новинки, улица 2-ая Дорожная, дом 20, квартира 15
	Дополнение местоположения помещения, машино-места	-
5	Назначение помещения	жилое, Квартира
6	Вид (виды) разрешенного использования помещения	-
7	Площадь помещения, машино-места (Р), м <sup>2</sup>	31.6
8	Наименование помещения	-

### Характеристики помещений, машино-мест в здании, сооружении

№ п/п	Наименование характеристики	Значение характеристики
1	2	3
1	Кадастровый номер либо ранее присвоенный государственный учетный номер помещения, машино-места (кадастровый, инвентарный или условный)	-
	Кадастровый номер исходного объекта недвижимости (объектов недвижимости)	-
2	Номер, тип этажа (этажей), на котором (которых) расположено помещение, машино-место	3 Этаж
3	Обозначение (номер) помещения, машино-места на поэтажном плане	16
4	Адрес помещения, машино-места	Российская Федерация, Нижегородская область, Нижний Новгород г, Новинки сл., 2-ая Дорожная ул, д. 20, кв. 16
	Местоположение помещения, машино-места	Российская Федерация, Нижегородская область, городской округ город Нижний Новгород, сельский поселок Новинки, улица 2-ая Дорожная, дом 20, квартира 16
	Дополнение местоположения помещения, машино-места	-
5	Назначение помещения	жилое, Квартира
6	Вид (виды) разрешенного использования помещения	-
7	Площадь помещения, машино-места (Р), м <sup>2</sup>	47.0
8	Наименование помещения	-

### Характеристики помещений, машино-мест в здании, сооружении

№ п/п	Наименование характеристики	Значение характеристики
1	2	3
1	Кадастровый номер либо ранее присвоенный государственный учетный номер помещения, машино-места (кадастровый, инвентарный или условный)	-
	Кадастровый номер исходного объекта недвижимости (объектов недвижимости)	-
2	Номер, тип этажа (этажей), на котором (которых) расположено помещение, машино-место	3 Этаж
3	Обозначение (номер) помещения, машино-места на поэтажном плане	17
4	Адрес помещения, машино-места	Российская Федерация, Нижегородская область, Нижний Новгород г, Новинки сл., 2-ая Дорожная ул, д. 20, кв. 17
	Местоположение помещения, машино-места	Российская Федерация, Нижегородская область, городской округ город Нижний Новгород, сельский поселок Новинки, улица 2-ая Дорожная, дом 20, квартира 17
	Дополнение местоположения помещения, машино-места	-
5	Назначение помещения	жилое, Квартира
6	Вид (виды) разрешенного использования помещения	-
7	Площадь помещения, машино-места (Р), м <sup>2</sup>	50.6
8	Наименование помещения	-



### Характеристики помещений, машино-мест в здании, сооружении

№ п/п	Наименование характеристики	Значение характеристики
1	2	3
1	Кадастровый номер либо ранее присвоенный государственный учетный номер помещения, машино-места (кадастровый, инвентарный или условный)	-
	Кадастровый номер исходного объекта недвижимости (объектов недвижимости)	-
2	Номер, тип этажа (этажей), на котором (которых) расположено помещение, машино-место	3 Этаж
3	Обозначение (номер) помещения, машино-места на поэтажном плане	18
4	Адрес помещения, машино-места	Российская Федерация, Нижегородская область, Нижний Новгород г, Новинки сл., 2-ая Дорожная ул, д. 20, кв. 18
	Местоположение помещения, машино-места	Российская Федерация, Нижегородская область, городской округ город Нижний Новгород, сельский поселок Новинки, улица 2-ая Дорожная, дом 20, квартира 18
	Дополнение местоположения помещения, машино-места	-
5	Назначение помещения	жилое, Квартира
6	Вид (виды) разрешенного использования помещения	-
7	Площадь помещения, машино-места (Р), м <sup>2</sup>	31.0
8	Наименование помещения	-

### Характеристики помещений, машино-мест в здании, сооружении

№ п/п	Наименование характеристики	Значение характеристики
1	2	3
1	Кадастровый номер либо ранее присвоенный государственный учетный номер помещения, машино-места (кадастровый, инвентарный или условный)	-
	Кадастровый номер исходного объекта недвижимости (объектов недвижимости)	-
2	Номер, тип этажа (этажей), на котором (которых) расположено помещение, машино-место	3 Этаж
3	Обозначение (номер) помещения, машино-места на поэтажном плане	19
4	Адрес помещения, машино-места	Российская Федерация, Нижегородская область, Нижний Новгород г, Новинки сл., 2-ая Дорожная ул, д. 20, кв. 19
	Местоположение помещения, машино-места	Российская Федерация, Нижегородская область, городской округ город Нижний Новгород, сельский поселок Новинки, улица 2-ая Дорожная, дом 20, квартира 19
	Дополнение местоположения помещения, машино-места	-
5	Назначение помещения	жилое, Квартира
6	Вид (виды) разрешенного использования помещения	-
7	Площадь помещения, машино-места (Р), м <sup>2</sup>	31.9
8	Наименование помещения	-

### Характеристики помещений, машино-мест в здании, сооружении

№ п/п	Наименование характеристики	Значение характеристики
1	2	3
1	Кадастровый номер либо ранее присвоенный государственный учетный номер помещения, машино-места (кадастровый, инвентарный или условный)	-
	Кадастровый номер исходного объекта недвижимости (объектов недвижимости)	-
2	Номер, тип этажа (этажей), на котором (которых) расположено помещение, машино-место	3 Этаж
3	Обозначение (номер) помещения, машино-места на поэтажном плане	20
4	Адрес помещения, машино-места	Российская Федерация, Нижегородская область, Нижний Новгород г, Новинки сл., 2-ая Дорожная ул, д. 20, кв. 20
	Местоположение помещения, машино-места	Российская Федерация, Нижегородская область, городской округ город Нижний Новгород, сельский поселок Новинки, улица 2-ая Дорожная, дом 20, квартира 20
	Дополнение местоположения помещения, машино-места	-
5	Назначение помещения	жилое, Квартира
6	Вид (виды) разрешенного использования помещения	-
7	Площадь помещения, машино-места (Р), м <sup>2</sup>	31.6
8	Наименование помещения	-

### Характеристики помещений, машино-мест в здании, сооружении

№ п/п	Наименование характеристики	Значение характеристики
1	2	3
1	Кадастровый номер либо ранее присвоенный государственный учетный номер помещения, машино-места (кадастровый, инвентарный или условный)	-
	Кадастровый номер исходного объекта недвижимости (объектов недвижимости)	-
2	Номер, тип этажа (этажей), на котором (которых) расположено помещение, машино-место	3 Этаж
3	Обозначение (номер) помещения, машино-места на поэтажном плане	21
4	Адрес помещения, машино-места	Российская Федерация, Нижегородская область, Нижний Новгород г, Новинки сл., 2-ая Дорожная ул, д. 20, кв. 21
	Местоположение помещения, машино-места	Российская Федерация, Нижегородская область, городской округ город Нижний Новгород, сельский поселок Новинки, улица 2-ая Дорожная, дом 20, квартира 21
	Дополнение местоположения помещения, машино-места	-
5	Назначение помещения	жилое, Квартира
6	Вид (виды) разрешенного использования помещения	-
7	Площадь помещения, машино-места (Р), м <sup>2</sup>	31.0
8	Наименование помещения	-

### Характеристики помещений, машино-мест в здании, сооружении

№ п/п	Наименование характеристики	Значение характеристики
1	2	3
1	Кадастровый номер либо ранее присвоенный государственный учетный номер помещения, машино-места (кадастровый, инвентарный или условный)	-
	Кадастровый номер исходного объекта недвижимости (объектов недвижимости)	-
2	Номер, тип этажа (этажей), на котором (которых) расположено помещение, машино-место	3 Этаж
3	Обозначение (номер) помещения, машино-места на поэтажном плане	22
4	Адрес помещения, машино-места	Российская Федерация, Нижегородская область, Нижний Новгород г, Новинки сл., 2-ая Дорожная ул, д. 20, кв. 22
	Местоположение помещения, машино-места	Российская Федерация, Нижегородская область, городской округ город Нижний Новгород, сельский поселок Новинки, улица 2-ая Дорожная, дом 20, квартира 22
	Дополнение местоположения помещения, машино-места	-
5	Назначение помещения	жилое, Квартира
6	Вид (виды) разрешенного использования помещения	-
7	Площадь помещения, машино-места (Р), м <sup>2</sup>	50.7
8	Наименование помещения	-

### Характеристики помещений, машино-мест в здании, сооружении

№ п/п	Наименование характеристики	Значение характеристики
1	2	3
1	Кадастровый номер либо ранее присвоенный государственный учетный номер помещения, машино-места (кадастровый, инвентарный или условный)	-
	Кадастровый номер исходного объекта недвижимости (объектов недвижимости)	-
2	Номер, тип этажа (этажей), на котором (которых) расположено помещение, машино-место	3 Этаж
3	Обозначение (номер) помещения, машино-места на поэтажном плане	23
4	Адрес помещения, машино-места	Российская Федерация, Нижегородская область, Нижний Новгород г, Новинки сл., 2-ая Дорожная ул, д. 20, кв. 23
	Местоположение помещения, машино-места	Российская Федерация, Нижегородская область, городской округ город Нижний Новгород, сельский поселок Новинки, улица 2-ая Дорожная, дом 20, квартира 23
	Дополнение местоположения помещения, машино-места	-
5	Назначение помещения	жилое, Квартира
6	Вид (виды) разрешенного использования помещения	-
7	Площадь помещения, машино-места (Р), м <sup>2</sup>	46.7
8	Наименование помещения	-

### Характеристики помещений, машино-мест в здании, сооружении

№ п/п	Наименование характеристики	Значение характеристики
1	2	3
1	Кадастровый номер либо ранее присвоенный государственный учетный номер помещения, машино-места (кадастровый, инвентарный или условный)	-
	Кадастровый номер исходного объекта недвижимости (объектов недвижимости)	-
2	Номер, тип этажа (этажей), на котором (которых) расположено помещение, машино-место	3 Этаж
3	Обозначение (номер) помещения, машино-места на поэтажном плане	24
4	Адрес помещения, машино-места	Российская Федерация, Нижегородская область, Нижний Новгород г, Новинки сл., 2-ая Дорожная ул, д. 20, кв. 24
	Местоположение помещения, машино-места	Российская Федерация, Нижегородская область, городской округ город Нижний Новгород, сельский поселок Новинки, улица 2-ая Дорожная, дом 20, квартира 24
	Дополнение местоположения помещения, машино-места	-
5	Назначение помещения	жилое, Квартира
6	Вид (виды) разрешенного использования помещения	-
7	Площадь помещения, машино-места (Р), м <sup>2</sup>	31.7
8	Наименование помещения	-

### Характеристики помещений, машино-мест в здании, сооружении

№ п/п	Наименование характеристики	Значение характеристики
1	2	3
1	Кадастровый номер либо ранее присвоенный государственный учетный номер помещения, машино-места (кадастровый, инвентарный или условный)	-
	Кадастровый номер исходного объекта недвижимости (объектов недвижимости)	-
2	Номер, тип этажа (этажей), на котором (которых) расположено помещение, машино-место	3 Этаж
3	Обозначение (номер) помещения, машино-места на поэтажном плане	25
4	Адрес помещения, машино-места	Российская Федерация, Нижегородская область, Нижний Новгород г, Новинки сл., 2-ая Дорожная ул, д. 20, кв. 25
	Местоположение помещения, машино-места	Российская Федерация, Нижегородская область, городской округ город Нижний Новгород, сельский поселок Новинки, улица 2-ая Дорожная, дом 20, квартира 25
	Дополнение местоположения помещения, машино-места	-
5	Назначение помещения	жилое, Квартира
6	Вид (виды) разрешенного использования помещения	-
7	Площадь помещения, машино-места (Р), м <sup>2</sup>	31.5
8	Наименование помещения	-



### Характеристики помещений, машино-мест в здании, сооружении

№ п/п	Наименование характеристики	Значение характеристики
1	2	3
1	Кадастровый номер либо ранее присвоенный государственный учетный номер помещения, машино-места (кадастровый, инвентарный или условный)	-
	Кадастровый номер исходного объекта недвижимости (объектов недвижимости)	-
2	Номер, тип этажа (этажей), на котором (которых) расположено помещение, машино-место	3 Этаж
3	Обозначение (номер) помещения, машино-места на поэтажном плане	26
4	Адрес помещения, машино-места	Российская Федерация, Нижегородская область, Нижний Новгород г, Новинки сл., 2-ая Дорожная ул, д. 20, кв. 26
	Местоположение помещения, машино-места	Российская Федерация, Нижегородская область, городской округ город Нижний Новгород, сельский поселок Новинки, улица 2-ая Дорожная, дом 20, квартира 26
	Дополнение местоположения помещения, машино-места	-
5	Назначение помещения	жилое, Квартира
6	Вид (виды) разрешенного использования помещения	-
7	Площадь помещения, машино-места (Р), м <sup>2</sup>	23.5
8	Наименование помещения	-

### Характеристики помещений, машино-мест в здании, сооружении

№ п/п	Наименование характеристики	Значение характеристики
1	2	3
1	Кадастровый номер либо ранее присвоенный государственный учетный номер помещения, машино-места (кадастровый, инвентарный или условный)	-
	Кадастровый номер исходного объекта недвижимости (объектов недвижимости)	-
2	Номер, тип этажа (этажей), на котором (которых) расположено помещение, машино-место	4 Этаж
3	Обозначение (номер) помещения, машино-места на поэтажном плане	27
4	Адрес помещения, машино-места	Российская Федерация, Нижегородская область, Нижний Новгород г, Новинки сл., 2-ая Дорожная ул, д. 20, кв. 27
	Местоположение помещения, машино-места	Российская Федерация, Нижегородская область, городской округ город Нижний Новгород, сельский поселок Новинки, улица 2-ая Дорожная, дом 20, квартира 27
	Дополнение местоположения помещения, машино-места	-
5	Назначение помещения	жилое, Квартира
6	Вид (виды) разрешенного использования помещения	-
7	Площадь помещения, машино-места (Р), м <sup>2</sup>	31.3
8	Наименование помещения	-

## Характеристики помещений, машино-мест в здании, сооружении

№ п/п	Наименование характеристики	Значение характеристики
1	2	3
1	Кадастровый номер либо ранее присвоенный государственный учетный номер помещения, машино-места (кадастровый, инвентарный или условный)	-
	Кадастровый номер исходного объекта недвижимости (объектов недвижимости)	-
2	Номер, тип этажа (этажей), на котором (которых) расположено помещение, машино-место	4 Этаж
3	Обозначение (номер) помещения, машино-места на поэтажном плане	28
4	Адрес помещения, машино-места	Российская Федерация, Нижегородская область, Нижний Новгород г, Новинки сл., 2-ая Дорожная ул, д. 20, кв. 28
	Местоположение помещения, машино-места	Российская Федерация, Нижегородская область, городской округ город Нижний Новгород, сельский поселок Новинки, улица 2-ая Дорожная, дом 20, квартира 28
	Дополнение местоположения помещения, машино-места	-
5	Назначение помещения	жилое, Квартира
6	Вид (виды) разрешенного использования помещения	-
7	Площадь помещения, машино-места (Р), м <sup>2</sup>	31.4
8	Наименование помещения	-

### Характеристики помещений, машино-мест в здании, сооружении

№ п/п	Наименование характеристики	Значение характеристики
1	2	3
1	Кадастровый номер либо ранее присвоенный государственный учетный номер помещения, машино-места (кадастровый, инвентарный или условный)	-
	Кадастровый номер исходного объекта недвижимости (объектов недвижимости)	-
2	Номер, тип этажа (этажей), на котором (которых) расположено помещение, машино-место	4 Этаж
3	Обозначение (номер) помещения, машино-места на поэтажном плане	29
4	Адрес помещения, машино-места	Российская Федерация, Нижегородская область, Нижний Новгород г, Новинки сл., 2-ая Дорожная ул, д. 20, кв. 29
	Местоположение помещения, машино-места	Российская Федерация, Нижегородская область, городской округ город Нижний Новгород, сельский поселок Новинки, улица 2-ая Дорожная, дом 20, квартира 29
	Дополнение местоположения помещения, машино-места	-
5	Назначение помещения	жилое, Квартира
6	Вид (виды) разрешенного использования помещения	-
7	Площадь помещения, машино-места (Р), м <sup>2</sup>	46.9
8	Наименование помещения	-

### Характеристики помещений, машино-мест в здании, сооружении

№ п/п	Наименование характеристики	Значение характеристики
1	2	3
1	Кадастровый номер либо ранее присвоенный государственный учетный номер помещения, машино-места (кадастровый, инвентарный или условный)	-
	Кадастровый номер исходного объекта недвижимости (объектов недвижимости)	-
2	Номер, тип этажа (этажей), на котором (которых) расположено помещение, машино-место	4 Этаж
3	Обозначение (номер) помещения, машино-места на поэтажном плане	30
4	Адрес помещения, машино-места	Российская Федерация, Нижегородская область, Нижний Новгород г, Новинки сл., 2-ая Дорожная ул, д. 20, кв. 30
	Местоположение помещения, машино-места	Российская Федерация, Нижегородская область, городской округ город Нижний Новгород, сельский поселок Новинки, улица 2-ая Дорожная, дом 20, квартира 30
	Дополнение местоположения помещения, машино-места	-
5	Назначение помещения	жилое, Квартира
6	Вид (виды) разрешенного использования помещения	-
7	Площадь помещения, машино-места (Р), м <sup>2</sup>	50.6
8	Наименование помещения	-

### Характеристики помещений, машино-мест в здании, сооружении

№ п/п	Наименование характеристики	Значение характеристики
1	2	3
1	Кадастровый номер либо ранее присвоенный государственный учетный номер помещения, машино-места (кадастровый, инвентарный или условный)	-
	Кадастровый номер исходного объекта недвижимости (объектов недвижимости)	-
2	Номер, тип этажа (этажей), на котором (которых) расположено помещение, машино-место	4 Этаж
3	Обозначение (номер) помещения, машино-места на поэтажном плане	31
4	Адрес помещения, машино-места	Российская Федерация, Нижегородская область, Нижний Новгород г, Новинки сл., 2-ая Дорожная ул, д. 20, кв. 31
	Местоположение помещения, машино-места	Российская Федерация, Нижегородская область, городской округ город Нижний Новгород, сельский поселок Новинки, улица 2-ая Дорожная, дом 20, квартира 31
	Дополнение местоположения помещения, машино-места	-
5	Назначение помещения	жилое, Квартира
6	Вид (виды) разрешенного использования помещения	-
7	Площадь помещения, машино-места (Р), м <sup>2</sup>	31.0
8	Наименование помещения	-

### Характеристики помещений, машино-мест в здании, сооружении

№ п/п	Наименование характеристики	Значение характеристики
1	2	3
1	Кадастровый номер либо ранее присвоенный государственный учетный номер помещения, машино-места (кадастровый, инвентарный или условный)	-
	Кадастровый номер исходного объекта недвижимости (объектов недвижимости)	-
2	Номер, тип этажа (этажей), на котором (которых) расположено помещение, машино-место	4 Этаж
3	Обозначение (номер) помещения, машино-места на поэтажном плане	32
4	Адрес помещения, машино-места	Российская Федерация, Нижегородская область, Нижний Новгород г, Новинки сл., 2-ая Дорожная ул, д. 20, кв. 32
	Местоположение помещения, машино-места	Российская Федерация, Нижегородская область, городской округ город Нижний Новгород, сельский поселок Новинки, улица 2-ая Дорожная, дом 20, квартира 32
	Дополнение местоположения помещения, машино-места	-
5	Назначение помещения	жилое, Квартира
6	Вид (виды) разрешенного использования помещения	-
7	Площадь помещения, машино-места (Р), м <sup>2</sup>	31.5
8	Наименование помещения	-

### Характеристики помещений, машино-мест в здании, сооружении

№ п/п	Наименование характеристики	Значение характеристики
1	2	3
1	Кадастровый номер либо ранее присвоенный государственный учетный номер помещения, машино-места (кадастровый, инвентарный или условный)	-
	Кадастровый номер исходного объекта недвижимости (объектов недвижимости)	-
2	Номер, тип этажа (этажей), на котором (которых) расположено помещение, машино-место	4 Этаж
3	Обозначение (номер) помещения, машино-места на поэтажном плане	33
4	Адрес помещения, машино-места	Российская Федерация, Нижегородская область, Нижний Новгород г, Новинки сл., 2-ая Дорожная ул, д. 20, кв. 33
	Местоположение помещения, машино-места	Российская Федерация, Нижегородская область, городской округ город Нижний Новгород, сельский поселок Новинки, улица 2-ая Дорожная, дом 20, квартира 33
	Дополнение местоположения помещения, машино-места	-
5	Назначение помещения	жилое, Квартира
6	Вид (виды) разрешенного использования помещения	-
7	Площадь помещения, машино-места (Р), м <sup>2</sup>	31.5
8	Наименование помещения	-



### Характеристики помещений, машино-мест в здании, сооружении

№ п/п	Наименование характеристики	Значение характеристики
1	2	3
1	Кадастровый номер либо ранее присвоенный государственный учетный номер помещения, машино-места (кадастровый, инвентарный или условный)	-
	Кадастровый номер исходного объекта недвижимости (объектов недвижимости)	-
2	Номер, тип этажа (этажей), на котором (которых) расположено помещение, машино-место	4 Этаж
3	Обозначение (номер) помещения, машино-места на поэтажном плане	34
4	Адрес помещения, машино-места	Российская Федерация, Нижегородская область, Нижний Новгород г, Новинки сл., 2-ая Дорожная ул, д. 20, кв. 34
	Местоположение помещения, машино-места	Российская Федерация, Нижегородская область, городской округ город Нижний Новгород, сельский поселок Новинки, улица 2-ая Дорожная, дом 20, квартира 34
	Дополнение местоположения помещения, машино-места	-
5	Назначение помещения	жилое, Квартира
6	Вид (виды) разрешенного использования помещения	-
7	Площадь помещения, машино-места (Р), м <sup>2</sup>	30.8
8	Наименование помещения	-

### Характеристики помещений, машино-мест в здании, сооружении

№ п/п	Наименование характеристики	Значение характеристики
1	2	3
1	Кадастровый номер либо ранее присвоенный государственный учетный номер помещения, машино-места (кадастровый, инвентарный или условный)	-
	Кадастровый номер исходного объекта недвижимости (объектов недвижимости)	-
2	Номер, тип этажа (этажей), на котором (которых) расположено помещение, машино-место	4 Этаж
3	Обозначение (номер) помещения, машино-места на поэтажном плане	35
4	Адрес помещения, машино-места	Российская Федерация, Нижегородская область, Нижний Новгород г, Новинки сл., 2-ая Дорожная ул, д. 20, кв. 35
	Местоположение помещения, машино-места	Российская Федерация, Нижегородская область, городской округ город Нижний Новгород, сельский поселок Новинки, улица 2-ая Дорожная, дом 20, квартира 35
	Дополнение местоположения помещения, машино-места	-
5	Назначение помещения	жилое, Квартира
6	Вид (виды) разрешенного использования помещения	-
7	Площадь помещения, машино-места (Р), м <sup>2</sup>	50.4
8	Наименование помещения	-

### Характеристики помещений, машино-мест в здании, сооружении

№ п/п	Наименование характеристики	Значение характеристики
1	2	3
1	Кадастровый номер либо ранее присвоенный государственный учетный номер помещения, машино-места (кадастровый, инвентарный или условный)	-
	Кадастровый номер исходного объекта недвижимости (объектов недвижимости)	-
2	Номер, тип этажа (этажей), на котором (которых) расположено помещение, машино-место	4 Этаж
3	Обозначение (номер) помещения, машино-места на поэтажном плане	36
4	Адрес помещения, машино-места	Российская Федерация, Нижегородская область, Нижний Новгород г, Новинки сл., 2-ая Дорожная ул, д. 20, кв. 36
	Местоположение помещения, машино-места	Российская Федерация, Нижегородская область, городской округ город Нижний Новгород, сельский поселок Новинки, улица 2-ая Дорожная, дом 20, квартира 36
	Дополнение местоположения помещения, машино-места	-
5	Назначение помещения	жилое, Квартира
6	Вид (виды) разрешенного использования помещения	-
7	Площадь помещения, машино-места (Р), м <sup>2</sup>	47.1
8	Наименование помещения	-

### Характеристики помещений, машино-мест в здании, сооружении

№ п/п	Наименование характеристики	Значение характеристики
1	2	3
1	Кадастровый номер либо ранее присвоенный государственный учетный номер помещения, машино-места (кадастровый, инвентарный или условный)	-
	Кадастровый номер исходного объекта недвижимости (объектов недвижимости)	-
2	Номер, тип этажа (этажей), на котором (которых) расположено помещение, машино-место	4 Этаж
3	Обозначение (номер) помещения, машино-места на поэтажном плане	37
4	Адрес помещения, машино-места	Российская Федерация, Нижегородская область, Нижний Новгород г, Новинки сл., 2-ая Дорожная ул, д. 20, кв. 37
	Местоположение помещения, машино-места	Российская Федерация, Нижегородская область, городской округ город Нижний Новгород, сельский поселок Новинки, улица 2-ая Дорожная, дом 20, квартира 37
	Дополнение местоположения помещения, машино-места	-
5	Назначение помещения	жилое, Квартира
6	Вид (виды) разрешенного использования помещения	-
7	Площадь помещения, машино-места (Р), м <sup>2</sup>	31.2
8	Наименование помещения	-

### Характеристики помещений, машино-мест в здании, сооружении

№ п/п	Наименование характеристики	Значение характеристики
1	2	3
1	Кадастровый номер либо ранее присвоенный государственный учетный номер помещения, машино-места (кадастровый, инвентарный или условный)	-
	Кадастровый номер исходного объекта недвижимости (объектов недвижимости)	-
2	Номер, тип этажа (этажей), на котором (которых) расположено помещение, машино-место	4 Этаж
3	Обозначение (номер) помещения, машино-места на поэтажном плане	38
4	Адрес помещения, машино-места	Российская Федерация, Нижегородская область, Нижний Новгород г, Новинки сл., 2-ая Дорожная ул, д. 20, кв. 38
	Местоположение помещения, машино-места	Российская Федерация, Нижегородская область, городской округ город Нижний Новгород, сельский поселок Новинки, улица 2-ая Дорожная, дом 20, квартира 38
	Дополнение местоположения помещения, машино-места	-
5	Назначение помещения	жилое, Квартира
6	Вид (виды) разрешенного использования помещения	-
7	Площадь помещения, машино-места (Р), м <sup>2</sup>	31.4
8	Наименование помещения	-

### Характеристики помещений, машино-мест в здании, сооружении

№ п/п	Наименование характеристики	Значение характеристики
1	2	3
1	Кадастровый номер либо ранее присвоенный государственный учетный номер помещения, машино-места (кадастровый, инвентарный или условный)	-
	Кадастровый номер исходного объекта недвижимости (объектов недвижимости)	-
2	Номер, тип этажа (этажей), на котором (которых) расположено помещение, машино-место	4 Этаж
3	Обозначение (номер) помещения, машино-места на поэтажном плане	39
4	Адрес помещения, машино-места	Российская Федерация, Нижегородская область, Нижний Новгород г, Новинки сл., 2-ая Дорожная ул, д. 20, кв. 39
	Местоположение помещения, машино-места	Российская Федерация, Нижегородская область, городской округ город Нижний Новгород, сельский поселок Новинки, улица 2-ая Дорожная, дом 20, квартира 39
	Дополнение местоположения помещения, машино-места	-
5	Назначение помещения	жилое, Квартира
6	Вид (виды) разрешенного использования помещения	-
7	Площадь помещения, машино-места (Р), м <sup>2</sup>	23.6
8	Наименование помещения	-

### Характеристики помещений, машино-мест в здании, сооружении

№ п/п	Наименование характеристики	Значение характеристики
1	2	3
1	Кадастровый номер либо ранее присвоенный государственный учетный номер помещения, машино-места (кадастровый, инвентарный или условный)	-
	Кадастровый номер исходного объекта недвижимости (объектов недвижимости)	-
2	Номер, тип этажа (этажей), на котором (которых) расположено помещение, машино-место	5 Этаж
3	Обозначение (номер) помещения, машино-места на поэтажном плане	40
4	Адрес помещения, машино-места	Российская Федерация, Нижегородская область, Нижний Новгород г, Новинки сл., 2-ая Дорожная ул, д. 20, кв. 40
	Местоположение помещения, машино-места	Российская Федерация, Нижегородская область, городской округ город Нижний Новгород, сельский поселок Новинки, улица 2-ая Дорожная, дом 20, квартира 40
	Дополнение местоположения помещения, машино-места	-
5	Назначение помещения	жилое, Квартира
6	Вид (виды) разрешенного использования помещения	-
7	Площадь помещения, машино-места (Р), м <sup>2</sup>	31.3
8	Наименование помещения	-

### Характеристики помещений, машино-мест в здании, сооружении

№ п/п	Наименование характеристики	Значение характеристики
1	2	3
1	Кадастровый номер либо ранее присвоенный государственный учетный номер помещения, машино-места (кадастровый, инвентарный или условный)	-
	Кадастровый номер исходного объекта недвижимости (объектов недвижимости)	-
2	Номер, тип этажа (этажей), на котором (которых) расположено помещение, машино-место	5 Этаж
3	Обозначение (номер) помещения, машино-места на поэтажном плане	41
4	Адрес помещения, машино-места	Российская Федерация, Нижегородская область, Нижний Новгород г, Новинки сл., 2-ая Дорожная ул, д. 20, кв. 41
	Местоположение помещения, машино-места	Российская Федерация, Нижегородская область, городской округ город Нижний Новгород, сельский поселок Новинки, улица 2-ая Дорожная, дом 20, квартира 41
	Дополнение местоположения помещения, машино-места	-
5	Назначение помещения	жилое, Квартира
6	Вид (виды) разрешенного использования помещения	-
7	Площадь помещения, машино-места (Р), м <sup>2</sup>	31.3
8	Наименование помещения	-



### Характеристики помещений, машино-мест в здании, сооружении

№ п/п	Наименование характеристики	Значение характеристики
1	2	3
1	Кадастровый номер либо ранее присвоенный государственный учетный номер помещения, машино-места (кадастровый, инвентарный или условный)	-
	Кадастровый номер исходного объекта недвижимости (объектов недвижимости)	-
2	Номер, тип этажа (этажей), на котором (которых) расположено помещение, машино-место	5 Этаж
3	Обозначение (номер) помещения, машино-места на поэтажном плане	42
4	Адрес помещения, машино-места	Российская Федерация, Нижегородская область, Нижний Новгород г, Новинки сл., 2-ая Дорожная ул, д. 20, кв. 42
	Местоположение помещения, машино-места	Российская Федерация, Нижегородская область, городской округ город Нижний Новгород, сельский поселок Новинки, улица 2-ая Дорожная, дом 20, квартира 42
	Дополнение местоположения помещения, машино-места	-
5	Назначение помещения	жилое, Квартира
6	Вид (виды) разрешенного использования помещения	-
7	Площадь помещения, машино-места (Р), м <sup>2</sup>	46.9
8	Наименование помещения	-

### Характеристики помещений, машино-мест в здании, сооружении

№ п/п	Наименование характеристики	Значение характеристики
1	2	3
1	Кадастровый номер либо ранее присвоенный государственный учетный номер помещения, машино-места (кадастровый, инвентарный или условный)	-
	Кадастровый номер исходного объекта недвижимости (объектов недвижимости)	-
2	Номер, тип этажа (этажей), на котором (которых) расположено помещение, машино-место	5 Этаж
3	Обозначение (номер) помещения, машино-места на поэтажном плане	43
4	Адрес помещения, машино-места	Российская Федерация, Нижегородская область, Нижний Новгород г, Новинки сл., 2-ая Дорожная ул, д. 20, кв. 43
	Местоположение помещения, машино-места	Российская Федерация, Нижегородская область, городской округ город Нижний Новгород, сельский поселок Новинки, улица 2-ая Дорожная, дом 20, квартира 43
	Дополнение местоположения помещения, машино-места	-
5	Назначение помещения	жилое, Квартира
6	Вид (виды) разрешенного использования помещения	-
7	Площадь помещения, машино-места (Р), м <sup>2</sup>	50.5
8	Наименование помещения	-

### Характеристики помещений, машино-мест в здании, сооружении

№ п/п	Наименование характеристики	Значение характеристики
1	2	3
1	Кадастровый номер либо ранее присвоенный государственный учетный номер помещения, машино-места (кадастровый, инвентарный или условный)	-
	Кадастровый номер исходного объекта недвижимости (объектов недвижимости)	-
2	Номер, тип этажа (этажей), на котором (которых) расположено помещение, машино-место	5 Этаж
3	Обозначение (номер) помещения, машино-места на поэтажном плане	44
4	Адрес помещения, машино-места	Российская Федерация, Нижегородская область, Нижний Новгород г, Новинки сл., 2-ая Дорожная ул, д. 20, кв. 44
	Местоположение помещения, машино-места	Российская Федерация, Нижегородская область, городской округ город Нижний Новгород, сельский поселок Новинки, улица 2-ая Дорожная, дом 20, квартира 44
	Дополнение местоположения помещения, машино-места	-
5	Назначение помещения	жилое, Квартира
6	Вид (виды) разрешенного использования помещения	-
7	Площадь помещения, машино-места (Р), м <sup>2</sup>	30.7
8	Наименование помещения	-

### Характеристики помещений, машино-мест в здании, сооружении

№ п/п	Наименование характеристики	Значение характеристики
1	2	3
1	Кадастровый номер либо ранее присвоенный государственный учетный номер помещения, машино-места (кадастровый, инвентарный или условный)	-
	Кадастровый номер исходного объекта недвижимости (объектов недвижимости)	-
2	Номер, тип этажа (этажей), на котором (которых) расположено помещение, машино-место	5 Этаж
3	Обозначение (номер) помещения, машино-места на поэтажном плане	45
4	Адрес помещения, машино-места	Российская Федерация, Нижегородская область, Нижний Новгород г, Новинки сл., 2-ая Дорожная ул, д. 20, кв. 45
	Местоположение помещения, машино-места	Российская Федерация, Нижегородская область, городской округ город Нижний Новгород, сельский поселок Новинки, улица 2-ая Дорожная, дом 20, квартира 45
	Дополнение местоположения помещения, машино-места	-
5	Назначение помещения	жилое, Квартира
6	Вид (виды) разрешенного использования помещения	-
7	Площадь помещения, машино-места (Р), м <sup>2</sup>	31.8
8	Наименование помещения	-

### Характеристики помещений, машино-мест в здании, сооружении

№ п/п	Наименование характеристики	Значение характеристики
1	2	3
1	Кадастровый номер либо ранее присвоенный государственный учетный номер помещения, машино-места (кадастровый, инвентарный или условный)	-
	Кадастровый номер исходного объекта недвижимости (объектов недвижимости)	-
2	Номер, тип этажа (этажей), на котором (которых) расположено помещение, машино-место	5 Этаж
3	Обозначение (номер) помещения, машино-места на поэтажном плане	46
4	Адрес помещения, машино-места	Российская Федерация, Нижегородская область, Нижний Новгород г, Новинки сл., 2-ая Дорожная ул, д. 20, кв. 46
	Местоположение помещения, машино-места	Российская Федерация, Нижегородская область, городской округ город Нижний Новгород, сельский поселок Новинки, улица 2-ая Дорожная, дом 20, квартира 46
	Дополнение местоположения помещения, машино-места	-
5	Назначение помещения	жилое, Квартира
6	Вид (виды) разрешенного использования помещения	-
7	Площадь помещения, машино-места (Р), м <sup>2</sup>	31.4
8	Наименование помещения	-

### Характеристики помещений, машино-мест в здании, сооружении

№ п/п	Наименование характеристики	Значение характеристики
1	2	3
1	Кадастровый номер либо ранее присвоенный государственный учетный номер помещения, машино-места (кадастровый, инвентарный или условный)	-
	Кадастровый номер исходного объекта недвижимости (объектов недвижимости)	-
2	Номер, тип этажа (этажей), на котором (которых) расположено помещение, машино-место	5 Этаж
3	Обозначение (номер) помещения, машино-места на поэтажном плане	47
4	Адрес помещения, машино-места	Российская Федерация, Нижегородская область, Нижний Новгород г, Новинки сл., 2-ая Дорожная ул, д. 20, кв. 47
	Местоположение помещения, машино-места	Российская Федерация, Нижегородская область, городской округ город Нижний Новгород, сельский поселок Новинки, улица 2-ая Дорожная, дом 20, квартира 47
	Дополнение местоположения помещения, машино-места	-
5	Назначение помещения	жилое, Квартира
6	Вид (виды) разрешенного использования помещения	-
7	Площадь помещения, машино-места (Р), м <sup>2</sup>	30.8
8	Наименование помещения	-

### Характеристики помещений, машино-мест в здании, сооружении

№ п/п	Наименование характеристики	Значение характеристики
1	2	3
1	Кадастровый номер либо ранее присвоенный государственный учетный номер помещения, машино-места (кадастровый, инвентарный или условный)	-
	Кадастровый номер исходного объекта недвижимости (объектов недвижимости)	-
2	Номер, тип этажа (этажей), на котором (которых) расположено помещение, машино-место	5 Этаж
3	Обозначение (номер) помещения, машино-места на поэтажном плане	48
4	Адрес помещения, машино-места	Российская Федерация, Нижегородская область, Нижний Новгород г, Новинки сл., 2-ая Дорожная ул, д. 20, кв. 48
	Местоположение помещения, машино-места	Российская Федерация, Нижегородская область, городской округ город Нижний Новгород, сельский поселок Новинки, улица 2-ая Дорожная, дом 20, квартира 48
	Дополнение местоположения помещения, машино-места	-
5	Назначение помещения	жилое, Квартира
6	Вид (виды) разрешенного использования помещения	-
7	Площадь помещения, машино-места (Р), м <sup>2</sup>	50.3
8	Наименование помещения	-

### Характеристики помещений, машино-мест в здании, сооружении

№ п/п	Наименование характеристики	Значение характеристики
1	2	3
1	Кадастровый номер либо ранее присвоенный государственный учетный номер помещения, машино-места (кадастровый, инвентарный или условный)	-
	Кадастровый номер исходного объекта недвижимости (объектов недвижимости)	-
2	Номер, тип этажа (этажей), на котором (которых) расположено помещение, машино-место	5 Этаж
3	Обозначение (номер) помещения, машино-места на поэтажном плане	49
4	Адрес помещения, машино-места	Российская Федерация, Нижегородская область, Нижний Новгород г, Новинки сл., 2-ая Дорожная ул, д. 20, кв. 49
	Местоположение помещения, машино-места	Российская Федерация, Нижегородская область, городской округ город Нижний Новгород, сельский поселок Новинки, улица 2-ая Дорожная, дом 20, квартира 49
	Дополнение местоположения помещения, машино-места	-
5	Назначение помещения	жилое, Квартира
6	Вид (виды) разрешенного использования помещения	-
7	Площадь помещения, машино-места (Р), м <sup>2</sup>	46.9
8	Наименование помещения	-



### Характеристики помещений, машино-мест в здании, сооружении

№ п/п	Наименование характеристики	Значение характеристики
1	2	3
1	Кадастровый номер либо ранее присвоенный государственный учетный номер помещения, машино-места (кадастровый, инвентарный или условный)	-
	Кадастровый номер исходного объекта недвижимости (объектов недвижимости)	-
2	Номер, тип этажа (этажей), на котором (которых) расположено помещение, машино-место	5 Этаж
3	Обозначение (номер) помещения, машино-места на поэтажном плане	50
4	Адрес помещения, машино-места	Российская Федерация, Нижегородская область, Нижний Новгород г, Новинки сл., 2-ая Дорожная ул, д. 20, кв. 50
	Местоположение помещения, машино-места	Российская Федерация, Нижегородская область, городской округ город Нижний Новгород, сельский поселок Новинки, улица 2-ая Дорожная, дом 20, квартира 50
	Дополнение местоположения помещения, машино-места	-
5	Назначение помещения	жилое, Квартира
6	Вид (виды) разрешенного использования помещения	-
7	Площадь помещения, машино-места (Р), м <sup>2</sup>	31.3
8	Наименование помещения	-

### Характеристики помещений, машино-мест в здании, сооружении

№ п/п	Наименование характеристики	Значение характеристики
1	2	3
1	Кадастровый номер либо ранее присвоенный государственный учетный номер помещения, машино-места (кадастровый, инвентарный или условный)	-
	Кадастровый номер исходного объекта недвижимости (объектов недвижимости)	-
2	Номер, тип этажа (этажей), на котором (которых) расположено помещение, машино-место	5 Этаж
3	Обозначение (номер) помещения, машино-места на поэтажном плане	51
4	Адрес помещения, машино-места	Российская Федерация, Нижегородская область, Нижний Новгород г, Новинки сл., 2-ая Дорожная ул, д. 20, кв. 51
	Местоположение помещения, машино-места	Российская Федерация, Нижегородская область, городской округ город Нижний Новгород, сельский поселок Новинки, улица 2-ая Дорожная, дом 20, квартира 51
	Дополнение местоположения помещения, машино-места	-
5	Назначение помещения	жилое, Квартира
6	Вид (виды) разрешенного использования помещения	-
7	Площадь помещения, машино-места (Р), м <sup>2</sup>	31.2
8	Наименование помещения	-

### Характеристики помещений, машино-мест в здании, сооружении

№ п/п	Наименование характеристики	Значение характеристики
1	2	3
1	Кадастровый номер либо ранее присвоенный государственный учетный номер помещения, машино-места (кадастровый, инвентарный или условный)	-
	Кадастровый номер исходного объекта недвижимости (объектов недвижимости)	-
2	Номер, тип этажа (этажей), на котором (которых) расположено помещение, машино-место	5 Этаж
3	Обозначение (номер) помещения, машино-места на поэтажном плане	52
4	Адрес помещения, машино-места	Российская Федерация, Нижегородская область, Нижний Новгород г, Новинки сл., 2-ая Дорожная ул, д. 20, кв. 52
	Местоположение помещения, машино-места	Российская Федерация, Нижегородская область, городской округ город Нижний Новгород, сельский поселок Новинки, улица 2-ая Дорожная, дом 20, квартира 52
	Дополнение местоположения помещения, машино-места	-
5	Назначение помещения	жилое, Квартира
6	Вид (виды) разрешенного использования помещения	-
7	Площадь помещения, машино-места (Р), м <sup>2</sup>	23.6
8	Наименование помещения	-

## Характеристики помещений, машино-мест в здании, сооружении

№ п/п	Наименование характеристики	Значение характеристики
1	2	3
1	Кадастровый номер либо ранее присвоенный государственный учетный номер помещения, машино-места (кадастровый, инвентарный или условный)	-
	Кадастровый номер исходного объекта недвижимости (объектов недвижимости)	-
2	Номер, тип этажа (этажей), на котором (которых) расположено помещение, машино-место	Цокольный этаж Цокольный этаж
3	Обозначение (номер) помещения, машино-места на поэтажном плане	К1
4	Адрес помещения, машино-места	Российская Федерация, Нижегородская область, Нижний Новгород г, Новинки сл., 2-ая Дорожная ул, д. 20, помещ. П5
	Местоположение помещения, машино-места	Российская Федерация, Нижегородская область, городской округ город Нижний Новгород, сельский поселок Новинки, улица 2-ая Дорожная, дом 20, нежилое помещение П5
	Дополнение местоположения помещения, машино-места	-
5	Назначение помещения	нежилое
6	Вид (виды) разрешенного использования помещения	-
7	Площадь помещения, машино-места (Р), м <sup>2</sup>	4.8
8	Наименование помещения	-

## Характеристики помещений, машино-мест в здании, сооружении

№ п/п	Наименование характеристики	Значение характеристики
1	2	3
1	Кадастровый номер либо ранее присвоенный государственный учетный номер помещения, машино-места (кадастровый, инвентарный или условный)	-
	Кадастровый номер исходного объекта недвижимости (объектов недвижимости)	-
2	Номер, тип этажа (этажей), на котором (которых) расположено помещение, машино-место	Цокольный этаж Цокольный этаж
3	Обозначение (номер) помещения, машино-места на поэтажном плане	К2
4	Адрес помещения, машино-места	Российская Федерация, Нижегородская область, Нижний Новгород г, Новинки сл., 2-ая Дорожная ул, д. 20, помещ. П6
	Местоположение помещения, машино-места	Российская Федерация, Нижегородская область, городской округ город Нижний Новгород, сельский поселок Новинки, улица 2-ая Дорожная, дом 20, нежилое помещение П6
	Дополнение местоположения помещения, машино-места	-
5	Назначение помещения	нежилое
6	Вид (виды) разрешенного использования помещения	-
7	Площадь помещения, машино-места (Р), м <sup>2</sup>	4.8
8	Наименование помещения	-

## Характеристики помещений, машино-мест в здании, сооружении

№ п/п	Наименование характеристики	Значение характеристики
1	2	3
1	Кадастровый номер либо ранее присвоенный государственный учетный номер помещения, машино-места (кадастровый, инвентарный или условный)	-
	Кадастровый номер исходного объекта недвижимости (объектов недвижимости)	-
2	Номер, тип этажа (этажей), на котором (которых) расположено помещение, машино-место	Цокольный этаж Цокольный этаж
3	Обозначение (номер) помещения, машино-места на поэтажном плане	К3
4	Адрес помещения, машино-места	Российская Федерация, Нижегородская область, Нижний Новгород г, Новинки сл., 2-ая Дорожная ул, д. 20, помещ. П7
	Местоположение помещения, машино-места	Российская Федерация, Нижегородская область, городской округ город Нижний Новгород, сельский поселок Новинки, улица 2-ая Дорожная, дом 20, нежилое помещение П7
	Дополнение местоположения помещения, машино-места	-
5	Назначение помещения	нежилое
6	Вид (виды) разрешенного использования помещения	-
7	Площадь помещения, машино-места (Р), м <sup>2</sup>	3.6
8	Наименование помещения	-

## Характеристики помещений, машино-мест в здании, сооружении

№ п/п	Наименование характеристики	Значение характеристики
1	2	3
1	Кадастровый номер либо ранее присвоенный государственный учетный номер помещения, машино-места (кадастровый, инвентарный или условный)	-
	Кадастровый номер исходного объекта недвижимости (объектов недвижимости)	-
2	Номер, тип этажа (этажей), на котором (которых) расположено помещение, машино-место	Цокольный этаж Цокольный этаж
3	Обозначение (номер) помещения, машино-места на поэтажном плане	К4
4	Адрес помещения, машино-места	Российская Федерация, Нижегородская область, Нижний Новгород г, Новинки сл., 2-ая Дорожная ул, д. 20, помещ. П8
	Местоположение помещения, машино-места	Российская Федерация, Нижегородская область, городской округ город Нижний Новгород, сельский поселок Новинки, улица 2-ая Дорожная, дом 20, нежилое помещение П8
	Дополнение местоположения помещения, машино-места	-
5	Назначение помещения	нежилое
6	Вид (виды) разрешенного использования помещения	-
7	Площадь помещения, машино-места (Р), м <sup>2</sup>	3.6
8	Наименование помещения	-

## Характеристики помещений, машино-мест в здании, сооружении

№ п/п	Наименование характеристики	Значение характеристики
1	2	3
1	Кадастровый номер либо ранее присвоенный государственный учетный номер помещения, машино-места (кадастровый, инвентарный или условный)	-
	Кадастровый номер исходного объекта недвижимости (объектов недвижимости)	-
2	Номер, тип этажа (этажей), на котором (которых) расположено помещение, машино-место	Цокольный этаж Цокольный этаж
3	Обозначение (номер) помещения, машино-места на поэтажном плане	К5
4	Адрес помещения, машино-места	Российская Федерация, Нижегородская область, Нижний Новгород г, Новинки сл., 2-ая Дорожная ул, д. 20, помещ. П9
	Местоположение помещения, машино-места	Российская Федерация, Нижегородская область, городской округ город Нижний Новгород, сельский поселок Новинки, улица 2-ая Дорожная, дом 20, нежилое помещение П9
	Дополнение местоположения помещения, машино-места	-
5	Назначение помещения	нежилое
6	Вид (виды) разрешенного использования помещения	-
7	Площадь помещения, машино-места (Р), м <sup>2</sup>	4.7
8	Наименование помещения	-



## Характеристики помещений, машино-мест в здании, сооружении

№ п/п	Наименование характеристики	Значение характеристики
1	2	3
1	Кадастровый номер либо ранее присвоенный государственный учетный номер помещения, машино-места (кадастровый, инвентарный или условный)	-
	Кадастровый номер исходного объекта недвижимости (объектов недвижимости)	-
2	Номер, тип этажа (этажей), на котором (которых) расположено помещение, машино-место	Цокольный этаж Цокольный этаж
3	Обозначение (номер) помещения, машино-места на поэтажном плане	К6
4	Адрес помещения, машино-места	Российская Федерация, Нижегородская область, Нижний Новгород г, Новинки сл., 2-ая Дорожная ул, д. 20, помещ. П10
	Местоположение помещения, машино-места	Российская Федерация, Нижегородская область, городской округ город Нижний Новгород, сельский поселок Новинки, улица 2-ая Дорожная, дом 20, нежилое помещение П10
	Дополнение местоположения помещения, машино-места	-
5	Назначение помещения	нежилое
6	Вид (виды) разрешенного использования помещения	-
7	Площадь помещения, машино-места (Р), м <sup>2</sup>	4.7
8	Наименование помещения	-

## Характеристики помещений, машино-мест в здании, сооружении

№ п/п	Наименование характеристики	Значение характеристики
1	2	3
1	Кадастровый номер либо ранее присвоенный государственный учетный номер помещения, машино-места (кадастровый, инвентарный или условный)	-
	Кадастровый номер исходного объекта недвижимости (объектов недвижимости)	-
2	Номер, тип этажа (этажей), на котором (которых) расположено помещение, машино-место	Цокольный этаж Цокольный этаж
3	Обозначение (номер) помещения, машино-места на поэтажном плане	К7
4	Адрес помещения, машино-места	Российская Федерация, Нижегородская область, Нижний Новгород г, Новинки сл., 2-ая Дорожная ул, д. 20, помещ. П11
	Местоположение помещения, машино-места	Российская Федерация, Нижегородская область, городской округ город Нижний Новгород, сельский поселок Новинки, улица 2-ая Дорожная, дом 20, нежилое помещение П11
	Дополнение местоположения помещения, машино-места	-
5	Назначение помещения	нежилое
6	Вид (виды) разрешенного использования помещения	-
7	Площадь помещения, машино-места (Р), м <sup>2</sup>	3.1
8	Наименование помещения	-

## Характеристики помещений, машино-мест в здании, сооружении

№ п/п	Наименование характеристики	Значение характеристики
1	2	3
1	Кадастровый номер либо ранее присвоенный государственный учетный номер помещения, машино-места (кадастровый, инвентарный или условный)	-
	Кадастровый номер исходного объекта недвижимости (объектов недвижимости)	-
2	Номер, тип этажа (этажей), на котором (которых) расположено помещение, машино-место	Цокольный этаж Цокольный этаж
3	Обозначение (номер) помещения, машино-места на поэтажном плане	К8
4	Адрес помещения, машино-места	Российская Федерация, Нижегородская область, Нижний Новгород г, Новинки сл., 2-ая Дорожная ул, д. 20, помещ. П12
	Местоположение помещения, машино-места	Российская Федерация, Нижегородская область, городской округ город Нижний Новгород, сельский поселок Новинки, улица 2-ая Дорожная, дом 20, нежилое помещение П12
	Дополнение местоположения помещения, машино-места	-
5	Назначение помещения	нежилое
6	Вид (виды) разрешенного использования помещения	-
7	Площадь помещения, машино-места (Р), м <sup>2</sup>	3.0
8	Наименование помещения	-

### Характеристики помещений, машино-мест в здании, сооружении

№ п/п	Наименование характеристики	Значение характеристики
1	2	3
1	Кадастровый номер либо ранее присвоенный государственный учетный номер помещения, машино-места (кадастровый, инвентарный или условный)	-
	Кадастровый номер исходного объекта недвижимости (объектов недвижимости)	-
2	Номер, тип этажа (этажей), на котором (которых) расположено помещение, машино-место	Цокольный этаж Цокольный этаж
3	Обозначение (номер) помещения, машино-места на поэтажном плане	К9
4	Адрес помещения, машино-места	Российская Федерация, Нижегородская область, Нижний Новгород г, Новинки сл., 2-ая Дорожная ул, д. 20, помещ. П13
	Местоположение помещения, машино-места	Российская Федерация, Нижегородская область, городской округ город Нижний Новгород, сельский поселок Новинки, улица 2-ая Дорожная, дом 20, нежилое помещение П13
	Дополнение местоположения помещения, машино-места	-
5	Назначение помещения	нежилое
6	Вид (виды) разрешенного использования помещения	
7	Площадь помещения, машино-места (Р), м <sup>2</sup>	2,7
8	Наименование помещения	-

### Характеристики помещений, машино-мест в здании, сооружении

№ п/п	Наименование характеристики	Значение характеристики
1	2	3
1	Кадастровый номер либо ранее присвоенный государственный учетный номер помещения, машино-места (кадастровый, инвентарный или условный)	-
	Кадастровый номер исходного объекта недвижимости (объектов недвижимости)	-
2	Номер, тип этажа (этажей), на котором (которых) расположено помещение, машино-место	Цокольный этаж Цокольный этаж
3	Обозначение (номер) помещения, машино-места на поэтажном плане	К10
4	Адрес помещения, машино-места	Российская Федерация, Нижегородская область, Нижний Новгород г, Новинки сл., 2-ая Дорожная ул, д. 20, помещ. П14
	Местоположение помещения, машино-места	Российская Федерация, Нижегородская область, городской округ город Нижний Новгород, сельский поселок Новинки, улица 2-ая Дорожная, дом 20, нежилое помещение П14
	Дополнение местоположения помещения, машино-места	-
5	Назначение помещения	нежилое
6	Вид (виды) разрешенного использования помещения	-
7	Площадь помещения, машино-места (Р), м <sup>2</sup>	3.3
8	Наименование помещения	-

### Характеристики помещений, машино-мест в здании, сооружении

№ п/п	Наименование характеристики	Значение характеристики
1	2	3
1	Кадастровый номер либо ранее присвоенный государственный учетный номер помещения, машино-места (кадастровый, инвентарный или условный)	-
	Кадастровый номер исходного объекта недвижимости (объектов недвижимости)	-
2	Номер, тип этажа (этажей), на котором (которых) расположено помещение, машино-место	Цокольный этаж Цокольный этаж
3	Обозначение (номер) помещения, машино-места на поэтажном плане	К11
4	Адрес помещения, машино-места	Российская Федерация, Нижегородская область, Нижний Новгород г, Новинки сл., 2-ая Дорожная ул, д. 20, помещ. П15
	Местоположение помещения, машино-места	Российская Федерация, Нижегородская область, городской округ город Нижний Новгород, сельский поселок Новинки, улица 2-ая Дорожная, дом 20, нежилое помещение П15
	Дополнение местоположения помещения, машино-места	-
5	Назначение помещения	нежилое
6	Вид (виды) разрешенного использования помещения	-
7	Площадь помещения, машино-места (Р), м <sup>2</sup>	2.8
8	Наименование помещения	-

## Характеристики помещений, машино-мест в здании, сооружении

№ п/п	Наименование характеристики	Значение характеристики
1	2	3
1	Кадастровый номер либо ранее присвоенный государственный учетный номер помещения, машино-места (кадастровый, инвентарный или условный)	-
	Кадастровый номер исходного объекта недвижимости (объектов недвижимости)	-
2	Номер, тип этажа (этажей), на котором (которых) расположено помещение, машино-место	Цокольный этаж Цокольный этаж
3	Обозначение (номер) помещения, машино-места на поэтажном плане	К12
4	Адрес помещения, машино-места	Российская Федерация, Нижегородская область, Нижний Новгород г, Новинки сл., 2-ая Дорожная ул, д. 20, помещ. П16
	Местоположение помещения, машино-места	Российская Федерация, Нижегородская область, городской округ город Нижний Новгород, сельский поселок Новинки, улица 2-ая Дорожная, дом 20, нежилое помещение П16
	Дополнение местоположения помещения, машино-места	-
5	Назначение помещения	нежилое
6	Вид (виды) разрешенного использования помещения	-
7	Площадь помещения, машино-места (Р), м <sup>2</sup>	3,7
8	Наименование помещения	-

## Характеристики помещений, машино-мест в здании, сооружении

№ п/п	Наименование характеристики	Значение характеристики
1	2	3
1	Кадастровый номер либо ранее присвоенный государственный учетный номер помещения, машино-места (кадастровый, инвентарный или условный)	-
	Кадастровый номер исходного объекта недвижимости (объектов недвижимости)	-
2	Номер, тип этажа (этажей), на котором (которых) расположено помещение, машино-место	Цокольный этаж Цокольный этаж
3	Обозначение (номер) помещения, машино-места на поэтажном плане	К13
4	Адрес помещения, машино-места	Российская Федерация, Нижегородская область, Нижний Новгород г, Новинки сл., 2-ая Дорожная ул, д. 20, помещ. П17
	Местоположение помещения, машино-места	Российская Федерация, Нижегородская область, городской округ город Нижний Новгород, сельский поселок Новинки, улица 2-ая Дорожная, дом 20, нежилое помещение П17
	Дополнение местоположения помещения, машино-места	-
5	Назначение помещения	нежилое
6	Вид (виды) разрешенного использования помещения	-
7	Площадь помещения, машино-места (Р), м <sup>2</sup>	3,7
8	Наименование помещения	-



План объекта недвижимости (части объекта недвижимости)

План этажа (части этажа)

цокольный этаж



Масштаб 1:100

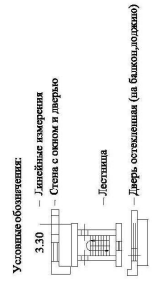
- Условные обозначения:
- 3.30 — Лифтовые шахты
  - Дверные проемы
  - Стены с полом и дверью
  - Лестница
  - Дверь остекленная (на балкон, лоджию)

План объекта недвижимости (части объекта недвижимости)

План этажа (части этажа)  
этаж 2



Масштаб 1:100



План объекта недвижимости (части объекта недвижимости)

План этажа (части этажа)

этаж 3



Масштаб 1:100

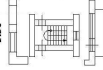
Условные обозначения:

1.30 — Любая площадь

— Стена с окном и дверью

— Лестница

— Дверь остекленная (на балконе, лоджии)



План объекта недвижимости (части объекта недвижимости)

План этажа (части этажа)  
этаж 4



Масштаб 1:100

Условные обозначения:

3.30 — Лестничные проемы  
— Стены с окнами и дверью

— Лестница

— Дверь, остекленная (на балконе, лоджии)

План объекта недвижимости (части объекта недвижимости)

План этажа (части этажа)

этаж 5



Масштаб 1:100

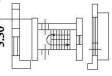
Условные обозначения:

3.30 — Лифтовые шахты

— Ступи с осями и лифты

— Лестница

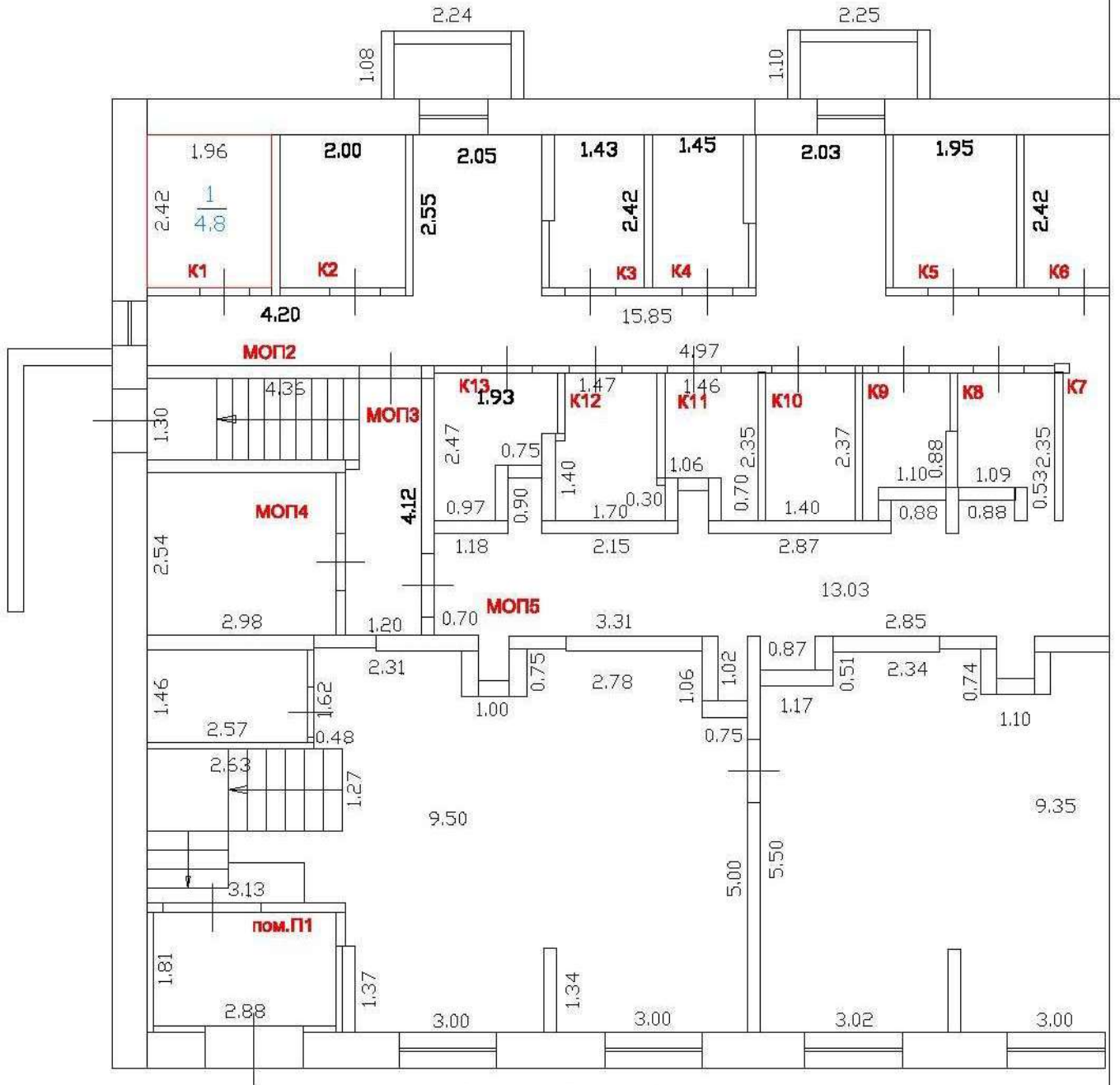
— Дверь остекленная (на балконе, лоджии)



# ТЕХНИЧЕСКИЙ ПЛАН ПОМЕЩЕНИЯ №К1

## План этажа(части этажа)

### ЦОКОЛЬНЫЙ ЭТАЖ




Масштаб 1:100

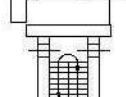
**Условные обозначения:**

— — — — — Контур существующего помещения

— — — — — Контур вновь образованного помещения

3.30 — — — — — Линейные измерения

 — — — — — Стена с окном и дверью

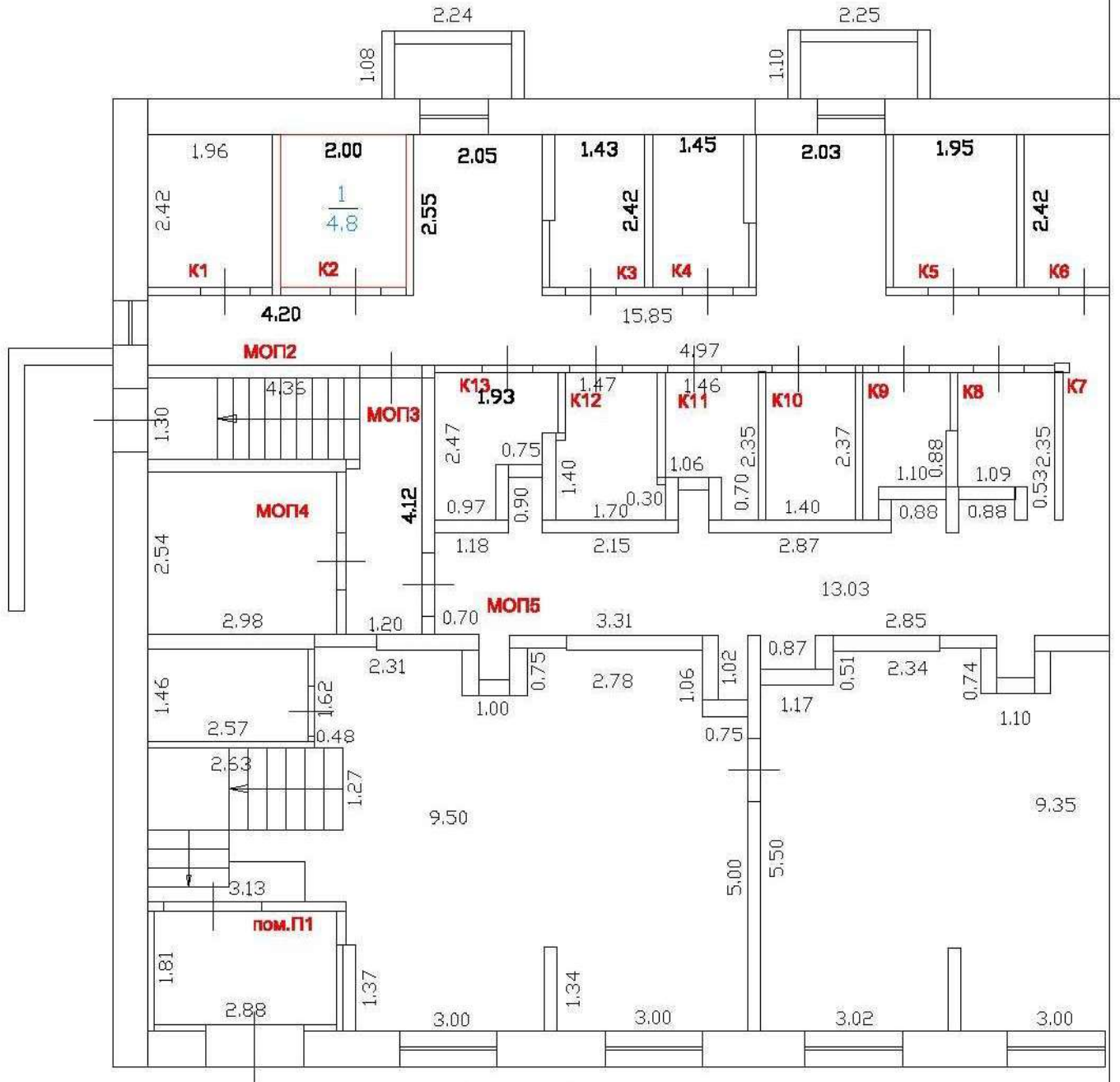
 — — — — — Лестница

 — — — — — Дверь остекленная (на балкон, лоджию)

# ТЕХНИЧЕСКИЙ ПЛАН ПОМЕЩЕНИЯ №К2

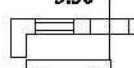
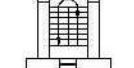

## План этажа(части этажа)

### цокольный этаж



Масштаб 1:100

**Условные обозначения:**

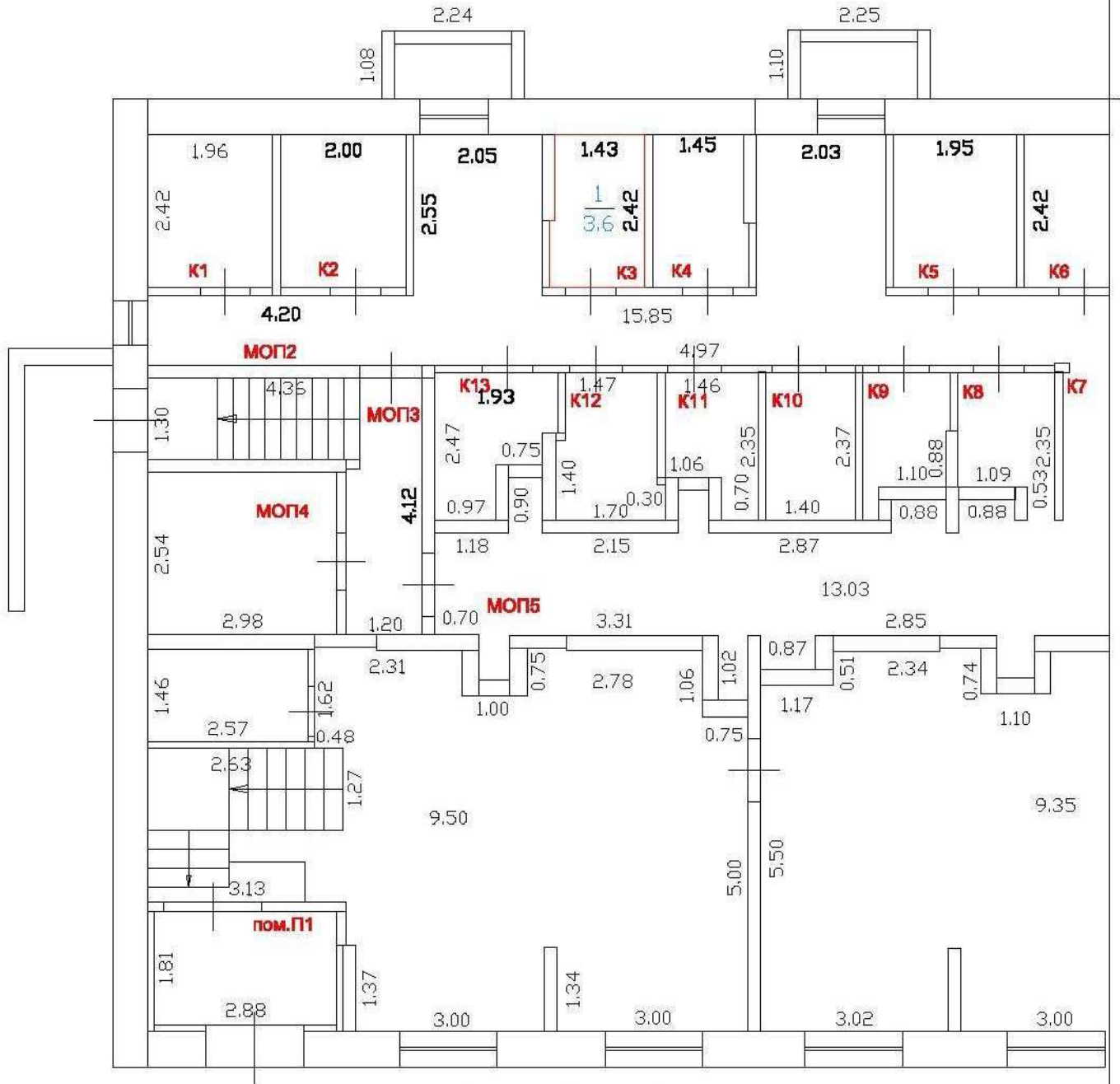
- — — — — Контур существующего помещения
- — — — — Контур вновь образованного помещения
- 3.30 — — — — — Линейные измерения
-  — — — — — Стена с окном и дверью
-  — — — — — Лестница
-  — — — — — Дверь остекленная (на балкон, лоджию)



# ТЕХНИЧЕСКИЙ ПЛАН ПОМЕЩЕНИЯ №КЗ

## План этажа(части этажа)

### ЦОКОЛЬНЫЙ ЭТАЖ



Масштаб 1:100

**Условные обозначения:**

— — — — — Контур существующего помещения

— — — — — Контур вновь образованного помещения

3.30 — — — — — Линейные измерения

— — — — — Стена с окном и дверью

— — — — — Лестница

— — — — — Дверь остекленная (на балкон, лоджию)



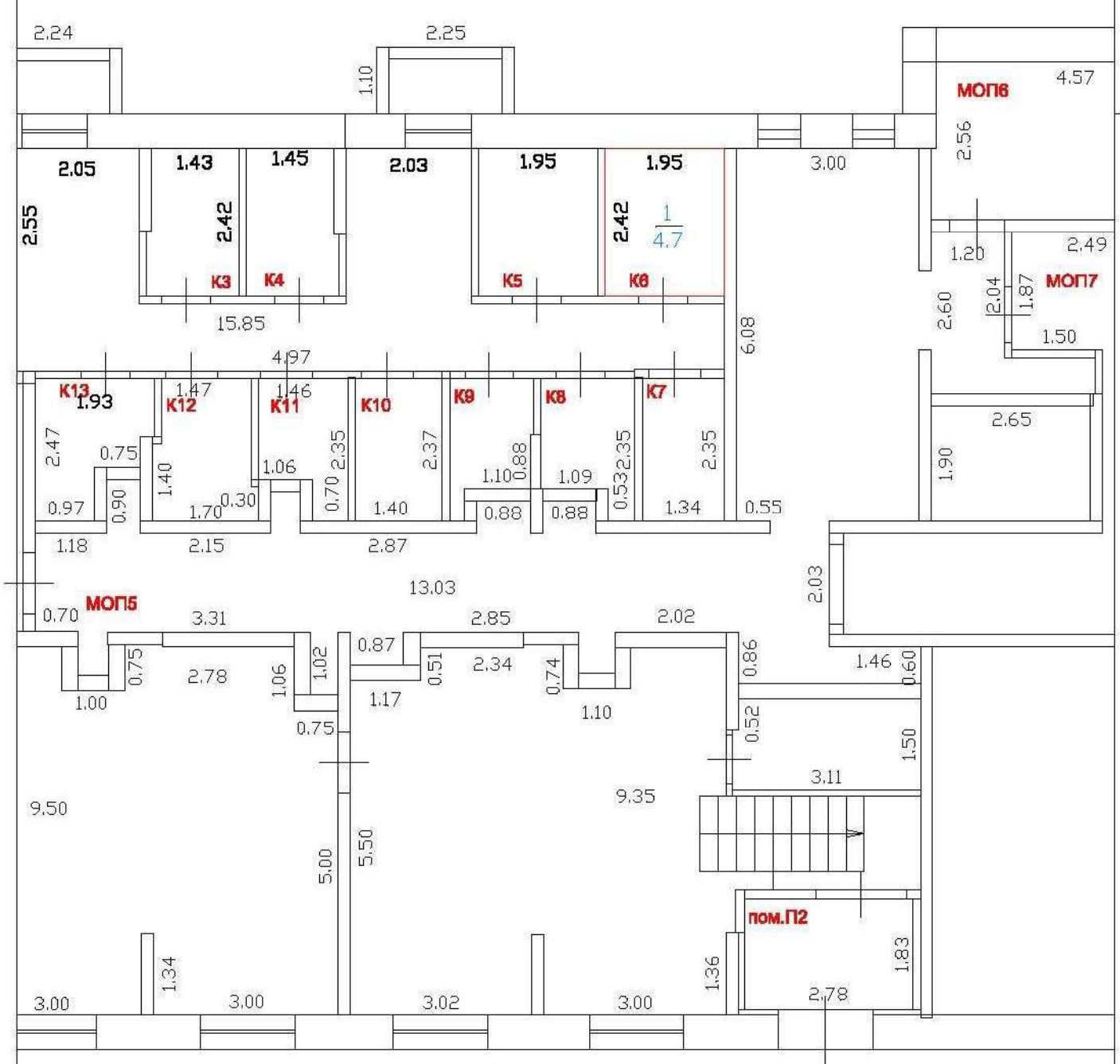




# ТЕХНИЧЕСКИЙ ПЛАН ПОМЕЩЕНИЯ №К6

## План этажа(части этажа)

### ЦОКОЛЬНЫЙ ЭТАЖ



Масштаб 1:100

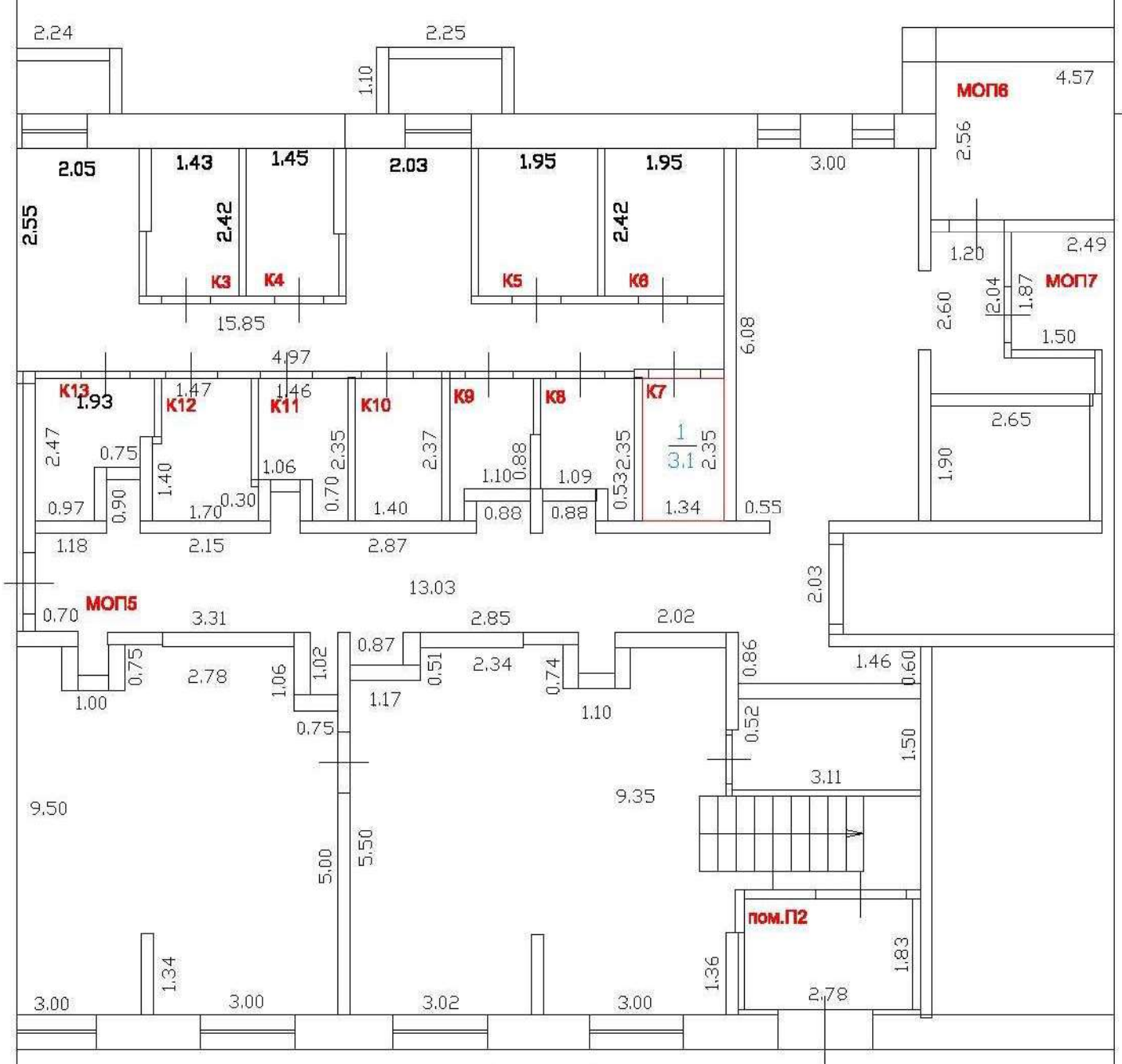
**Условные обозначения:**

- — — — — **Контур существующего помещения**
- - - - - **Контур вновь образованного помещения**
- 3.30 — **Линейные измерения**
- **Стена с окном и дверью**
- **Лестница**
- **Дверь остекленная (на балкон, лоджию)**

# ТЕХНИЧЕСКИЙ ПЛАН ПОМЕЩЕНИЯ №К7

## План этажа(части этажа)

### ЦОКОЛЬНЫЙ ЭТАЖ



Масштаб 1:100

**Условные обозначения:**

— — — — — Контур существующего помещения

— — — — — Контур вновь образованного помещения

3.30 — — — — — Линейные измерения

— — — — — Стена с окном и дверью



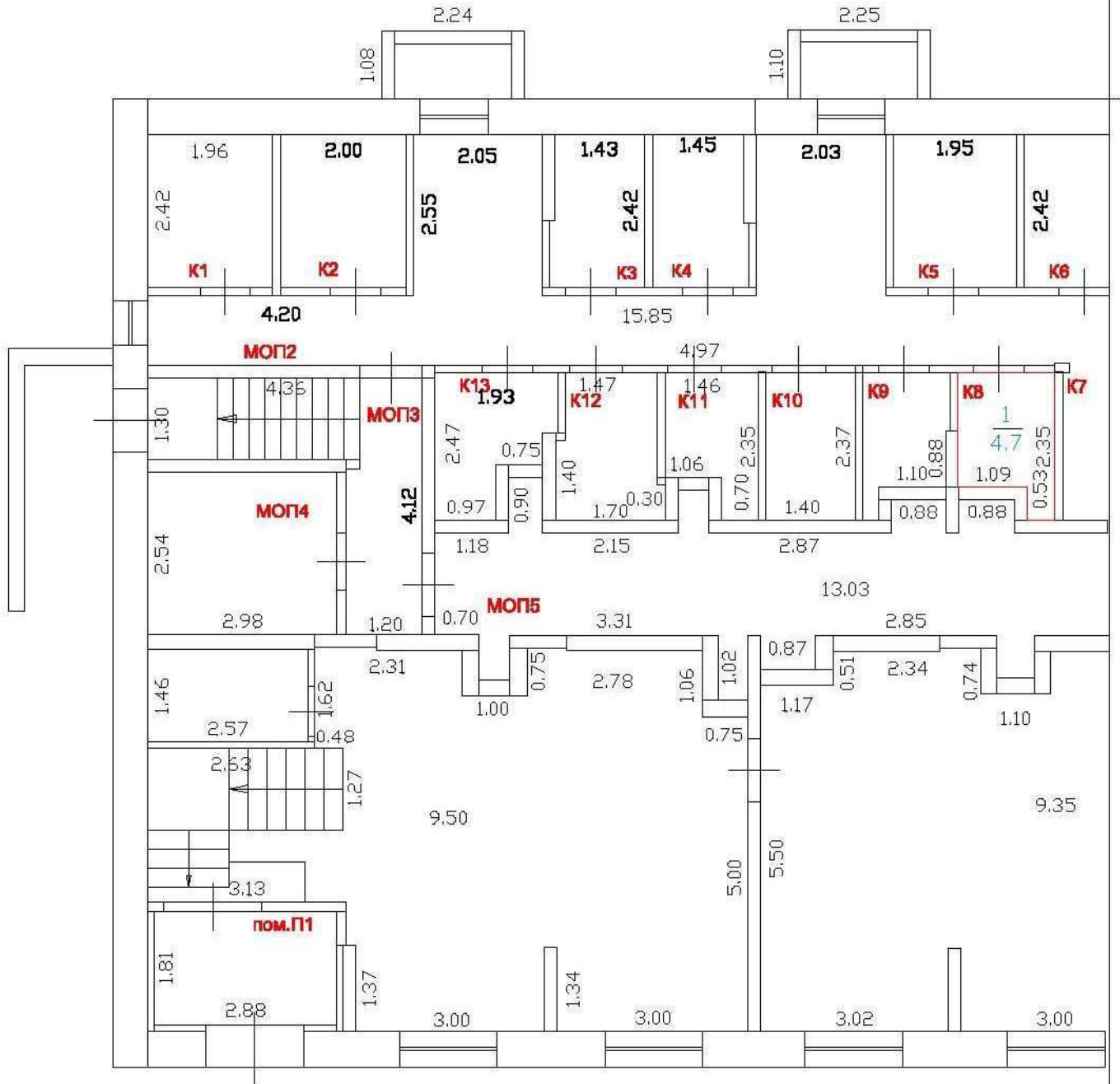
— — — — — Лестница

— — — — — Дверь остекленная (на балкон, лоджию)

# ТЕХНИЧЕСКИЙ ПЛАН ПОМЕЩЕНИЯ №К8

## План этажа(части этажа)

### цокольный этаж




Масштаб 1:100

#### Условные обозначения:

— — — — — Контур существующего помещения

— — — — — Контур вновь образованного помещения

3.30 — — — — — Линейные измерения

 — — — — — Стена с окном и дверью

 — — — — — Лестница

 — — — — — Дверь остекленная (на балкон, лоджию)

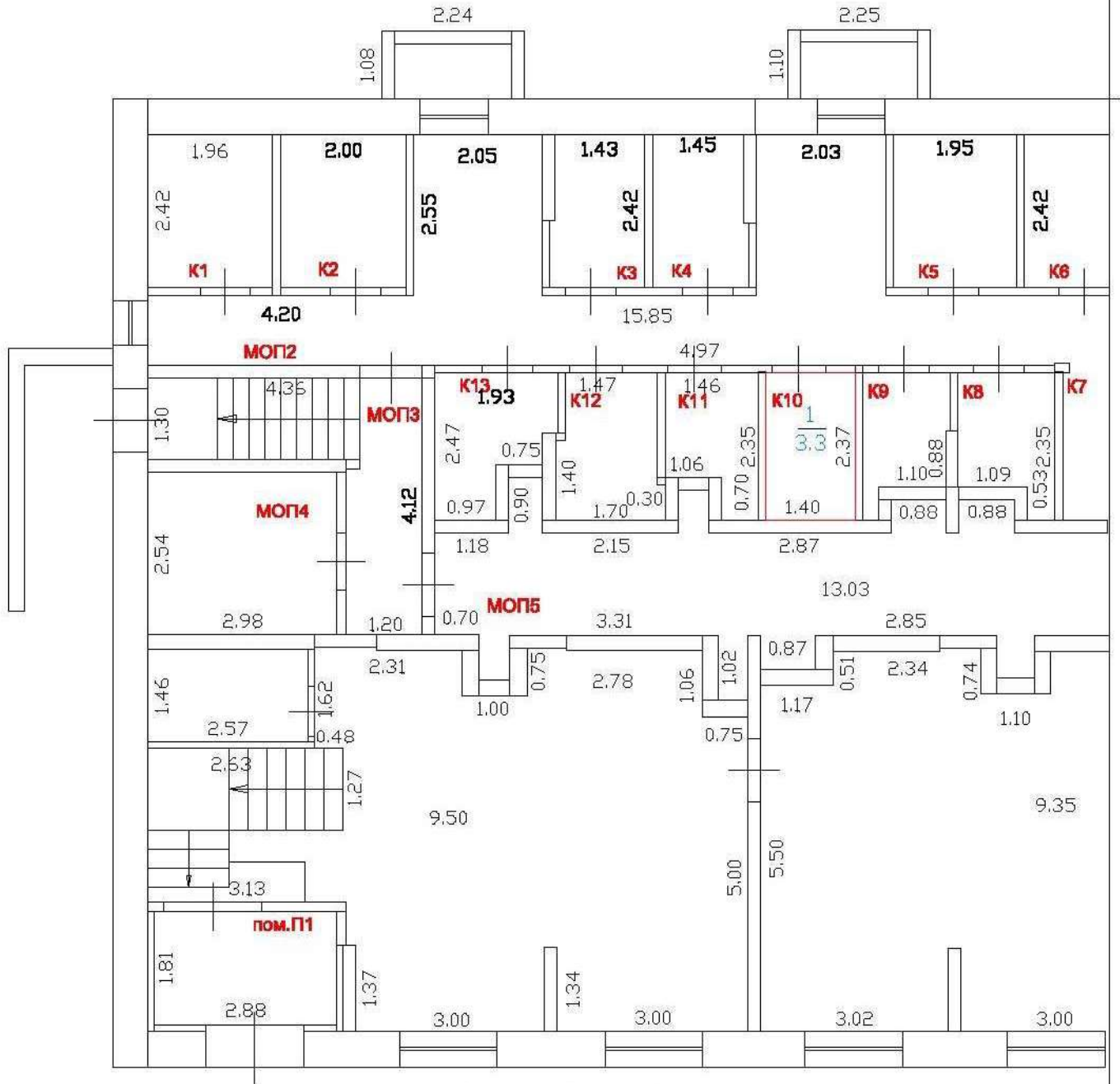




# ТЕХНИЧЕСКИЙ ПЛАН ПОМЕЩЕНИЯ №К10

## План этажа(части этажа)

### ЦОКОЛЬНЫЙ ЭТАЖ




Масштаб 1:100

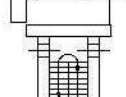
**Условные обозначения:**

— — — — — Контур существующего помещения

— — — — — Контур вновь образованного помещения

3.30 — — — — — Линейные измерения

 — — — — — Стена с окном и дверью

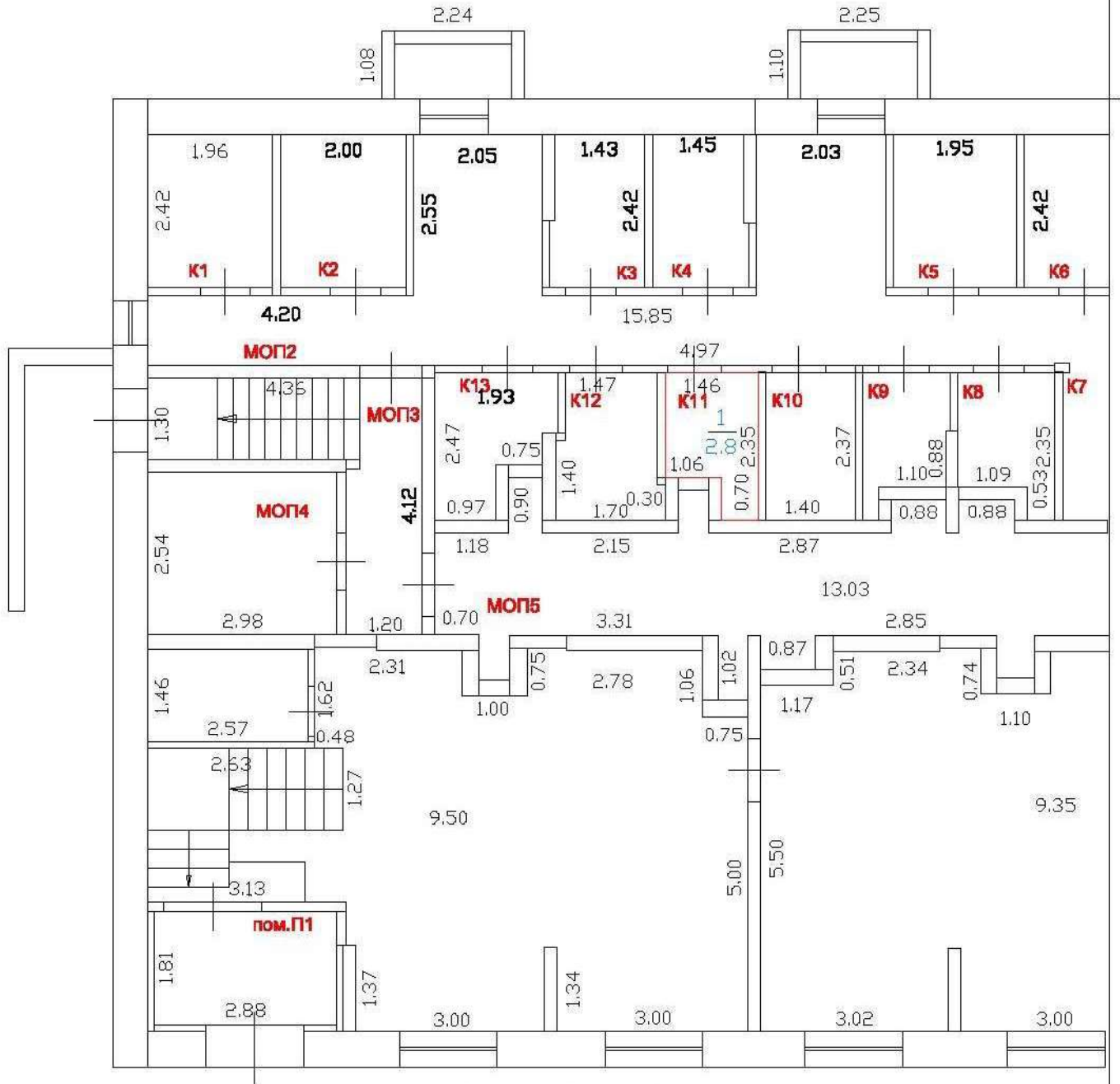
 — — — — — Лестница

 — — — — — Дверь остекленная (на балкон, лоджию)

# ТЕХНИЧЕСКИЙ ПЛАН ПОМЕЩЕНИЯ №К11

## План этажа(части этажа)

### ЦОКОЛЬНЫЙ ЭТАЖ



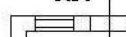
Масштаб 1:100

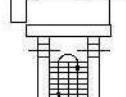
**Условные обозначения:**


— — — — — **Контур существующего помещения**

— — — — — **Контур вновь образованного помещения**

3.30 — — — — — **Линейные измерения**

 — — — — — **Стена с окном и дверью**

 — — — — — **Лестница**

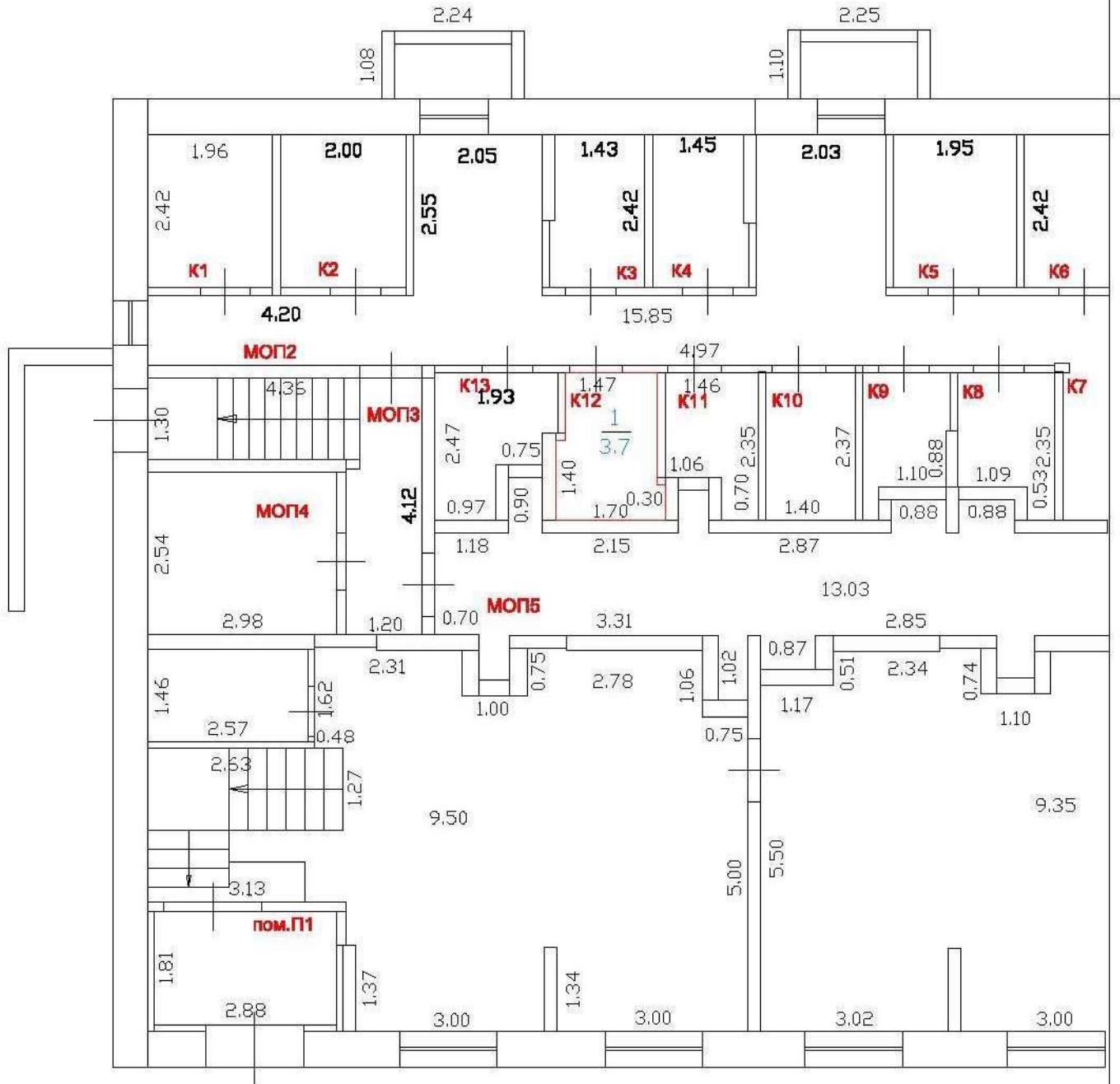
 — — — — — **Дверь остекленная (на балкон, лоджию)**



# ТЕХНИЧЕСКИЙ ПЛАН ПОМЕЩЕНИЯ №К12

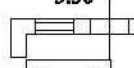
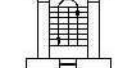

## План этажа(части этажа)

### ЦОКОЛЬНЫЙ ЭТАЖ



Масштаб 1:100

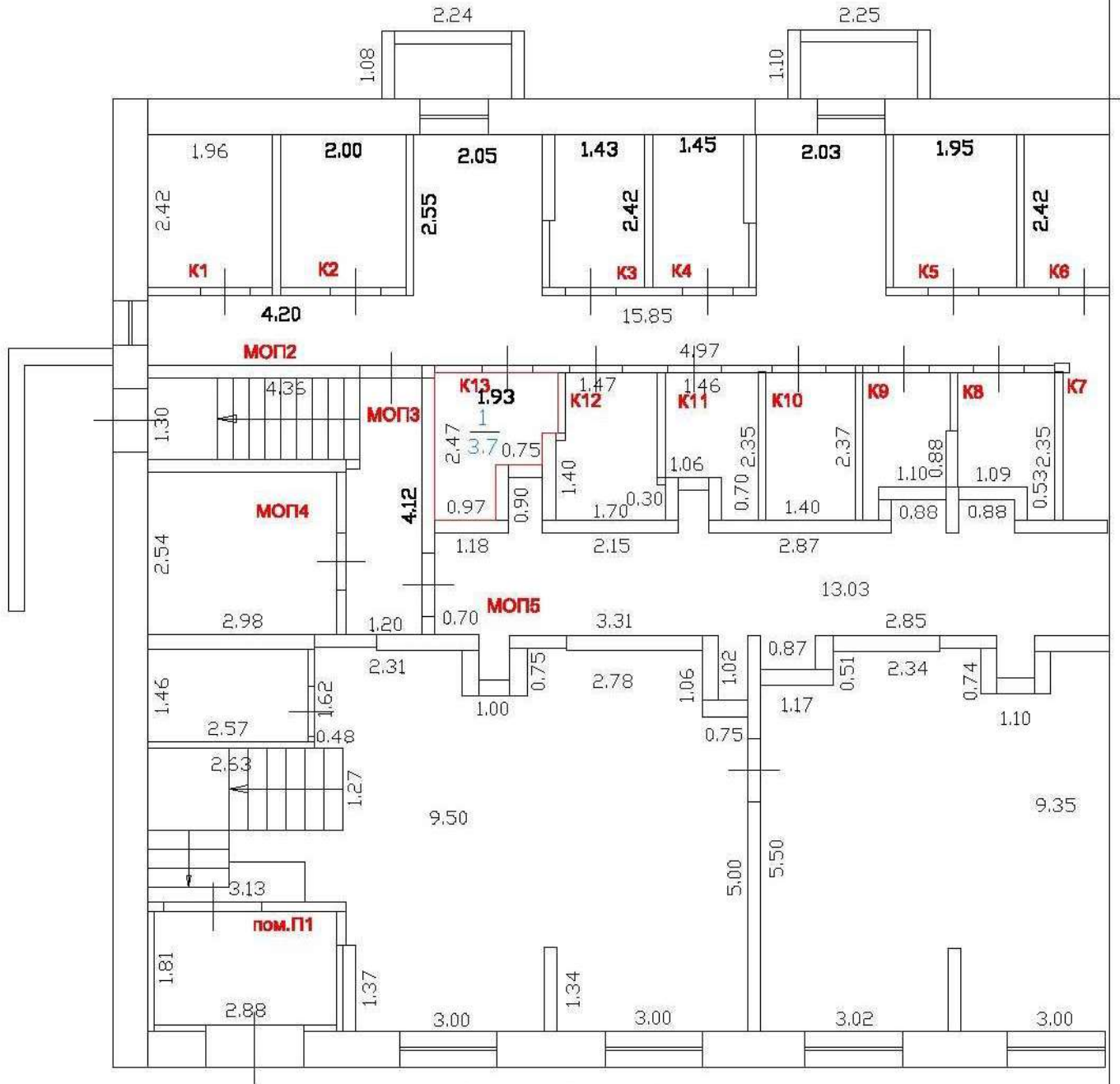
**Условные обозначения:**

- — — — — Контур существующего помещения
- — — — — Контур вновь образованного помещения
- 3.30 — — — — — Линейные измерения
-  — — — — — Стена с окном и дверью
-  — — — — — Лестница
-  — — — — — Дверь остекленная (на балкон, лоджию)

# ТЕХНИЧЕСКИЙ ПЛАН ПОМЕЩЕНИЯ №К13

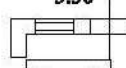
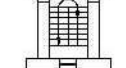

## План этажа(части этажа)

### ЦОКОЛЬНЫЙ ЭТАЖ



Масштаб 1:100

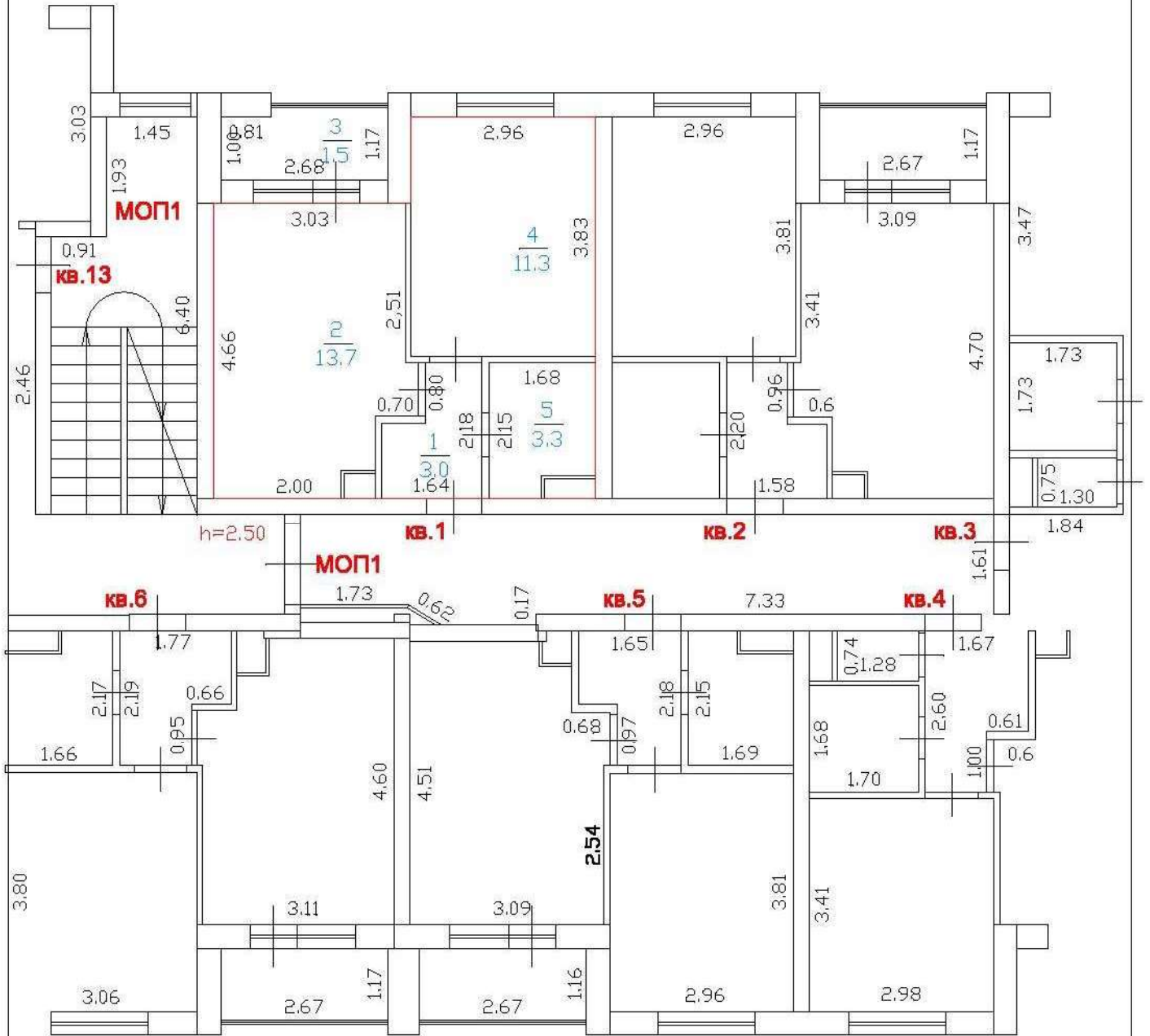
**Условные обозначения:**

- — — — — Контур существующего помещения
- — — — — Контур вновь образованного помещения
- 3.30 — — — — — Линейные измерения
-  — — — — — Стена с окном и дверью
-  — — — — — Лестница
-  — — — — — Дверь остекленная (на балкон, лоджию)

# ТЕХНИЧЕСКИЙ ПЛАН ПОМЕЩЕНИЯ №1

## План этажа(части этажа)

этаж 2



Масштаб 1:100


Условные обозначения:

— Контур существующего помещения

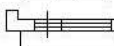
— Контур вновь образованного помещения

3.30 — Линейные измерения

— Стена с окном и дверью



— Лестница

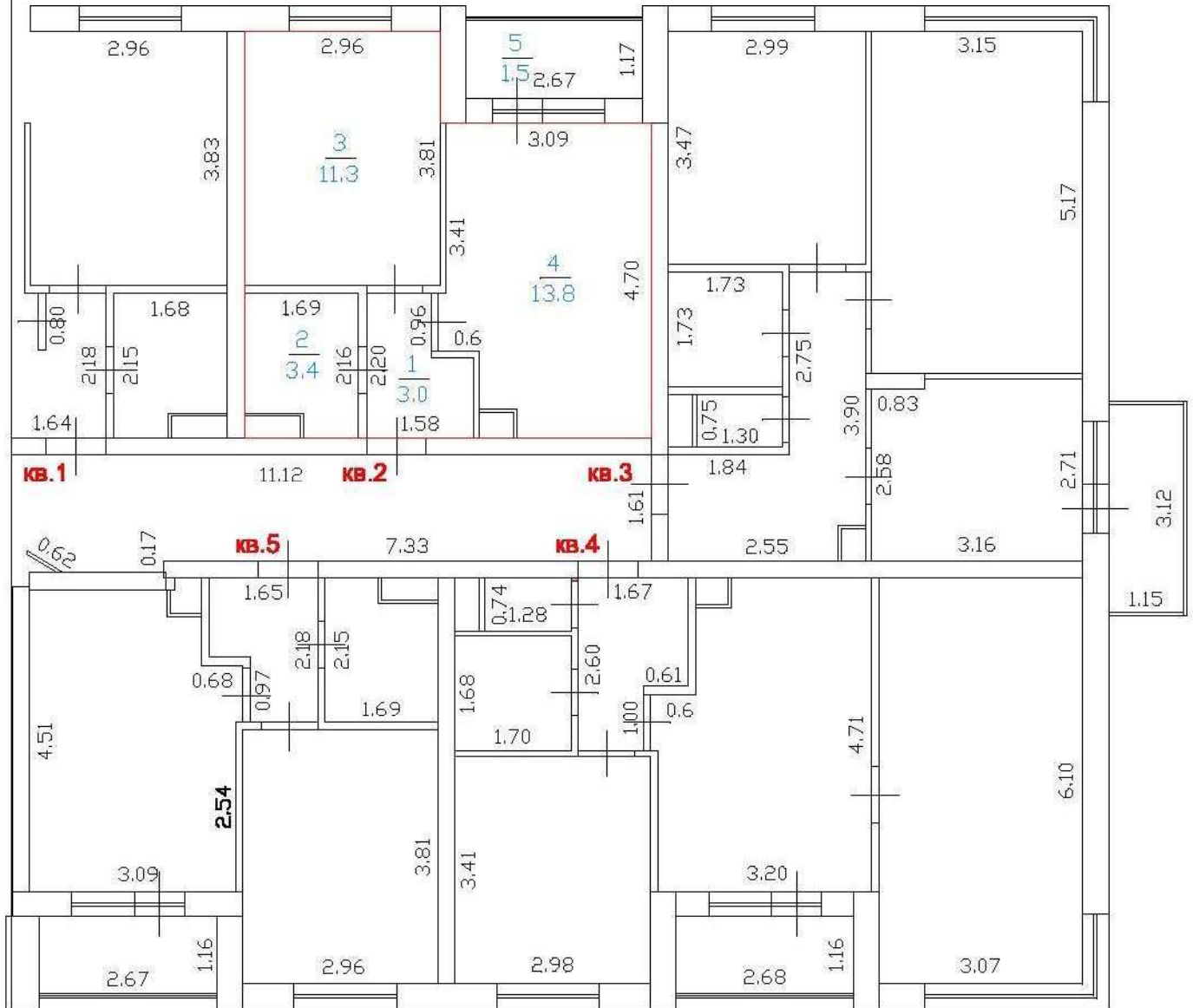


— Дверь остекленная (на балкон, лоджию)

# ТЕХНИЧЕСКИЙ ПЛАН ПОМЕЩЕНИЯ №2

## План этажа(части этажа)

этаж 2



Масштаб 1:100

Условные обозначения:

— Контур существующего помещения

— Контур вновь образованного помещения

3.30 — Линейные измерения

— Стена с окном и дверью

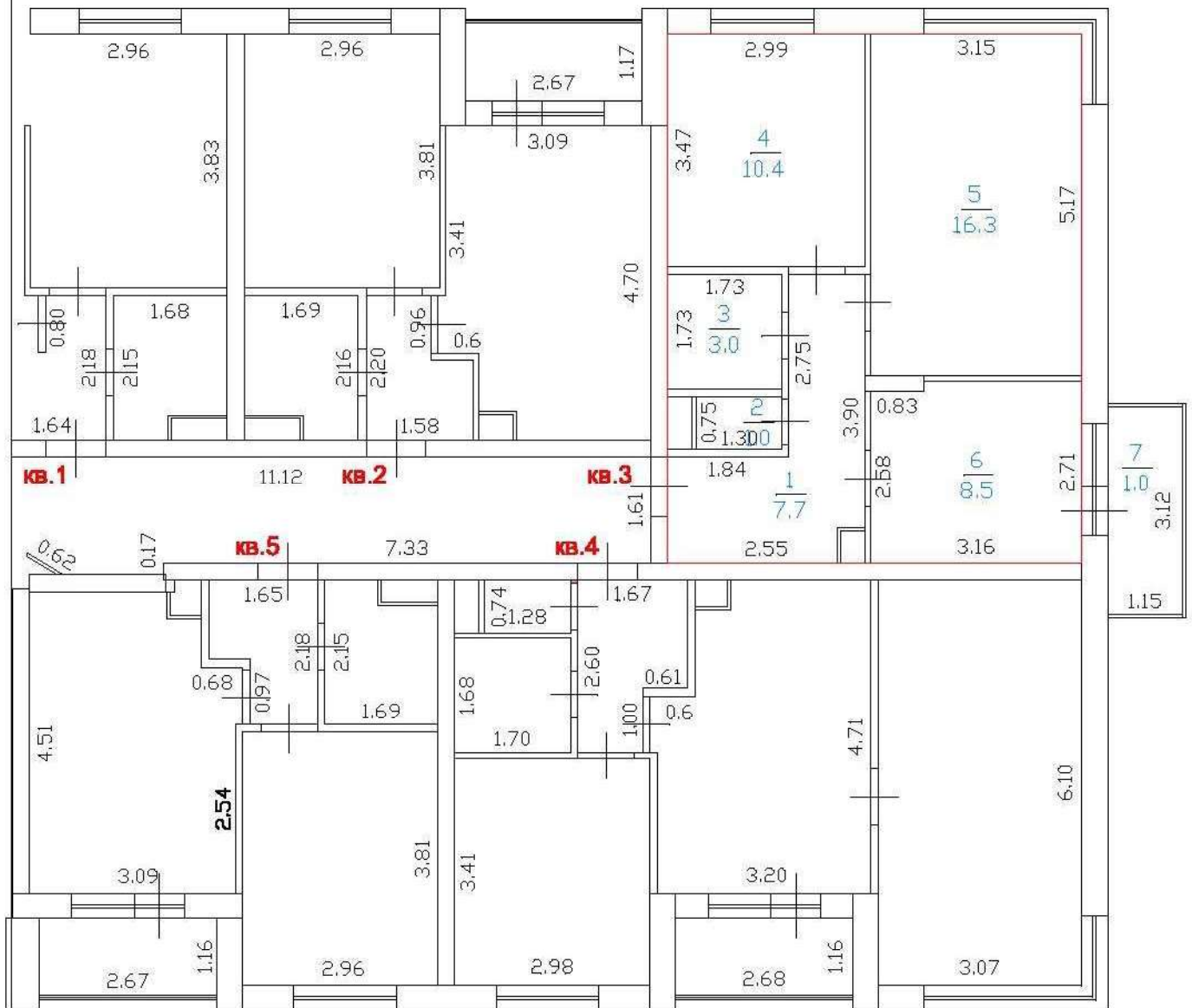
— Лестница

— Дверь остекленная (на балкон, лоджию)

# ТЕХНИЧЕСКИЙ ПЛАН ПОМЕЩЕНИЯ №3

## План этажа(части этажа)

этаж 2



Масштаб 1:100

Условные обозначения:

— Контур существующего помещения

— Контур вновь образованного помещения

3.30 — Линейные измерения

— Стена с окном и дверью

— Лестница

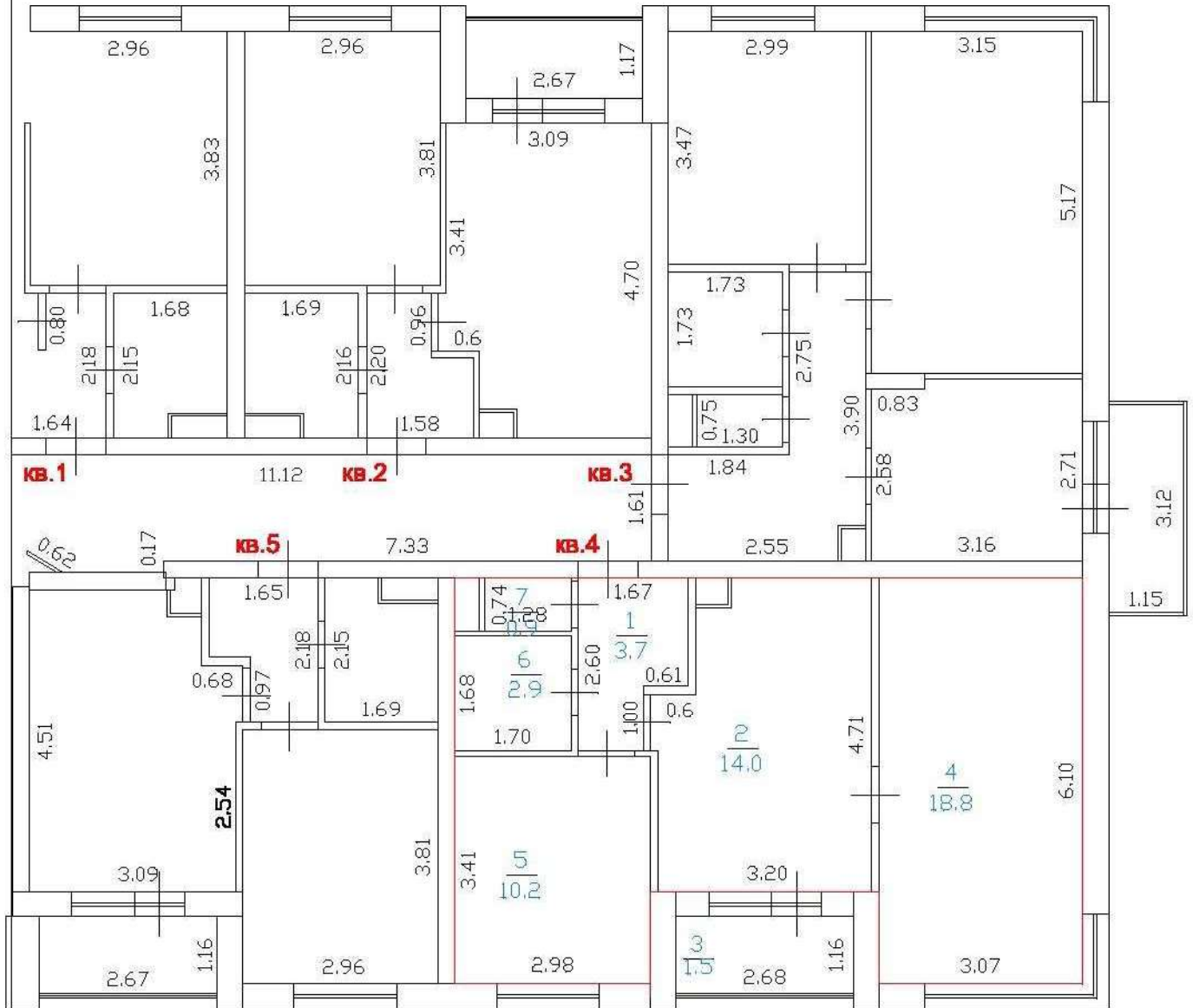
— Дверь остекленная (на балкон, лоджию)



# ТЕХНИЧЕСКИЙ ПЛАН ПОМЕЩЕНИЯ №4

## План этажа(части этажа)

### этаж 2



Масштаб 1:100

**Условные обозначения:**

— Контур существующего помещения

— Контур вновь образованного помещения

3.30 — Линейные измерения

— Стена с окном и дверью

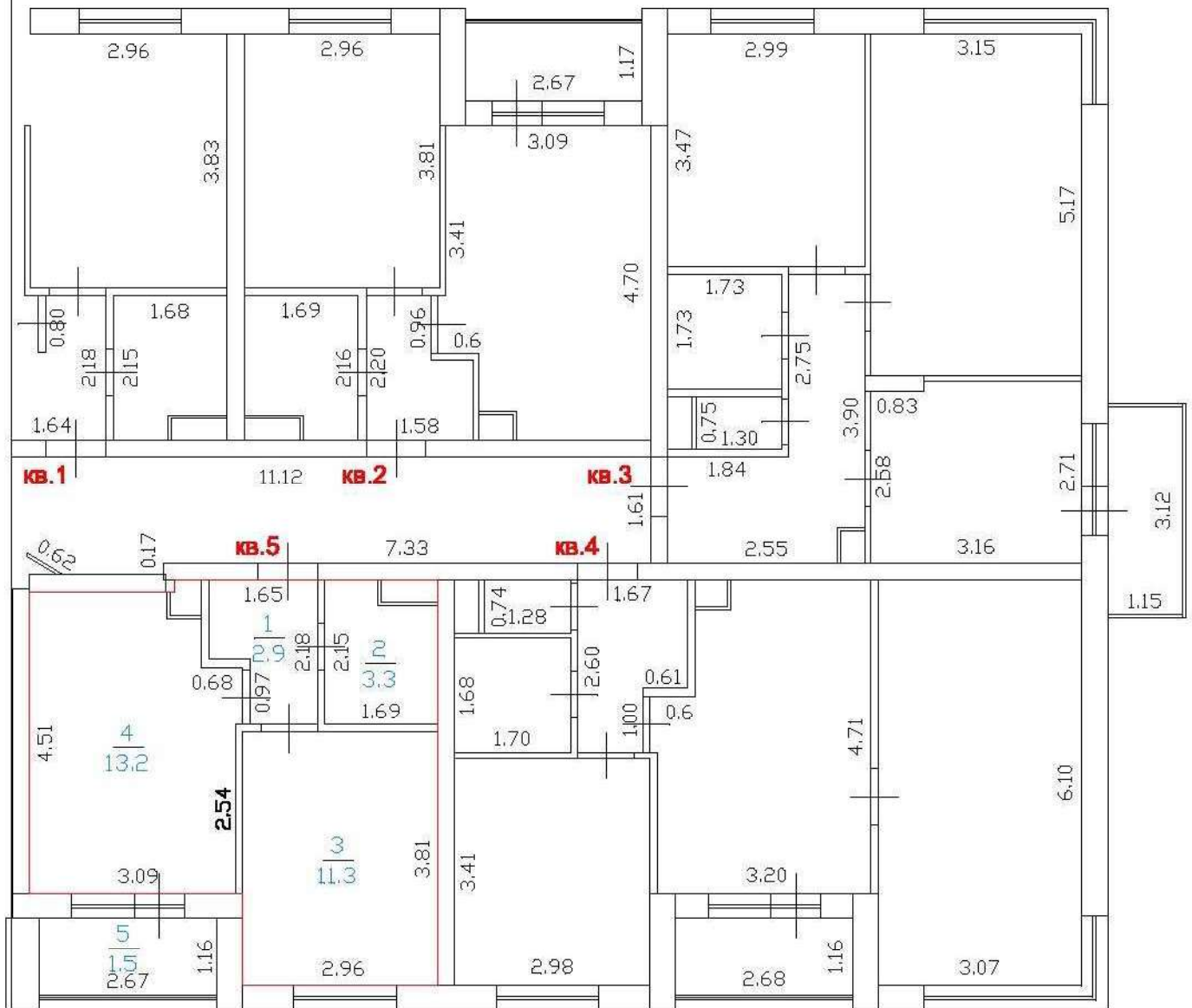
— Лестница

— Дверь остекленная (на балкон, лоджию)

# ТЕХНИЧЕСКИЙ ПЛАН ПОМЕЩЕНИЯ №5

## План этажа(части этажа)

этаж 2



Масштаб 1:100

Условные обозначения:

— Контур существующего помещения

— Контур вновь образованного помещения

3.30 — Линейные измерения

— Стена с окном и дверью

— Лестница

— Дверь остекленная (на балкон, лоджию)

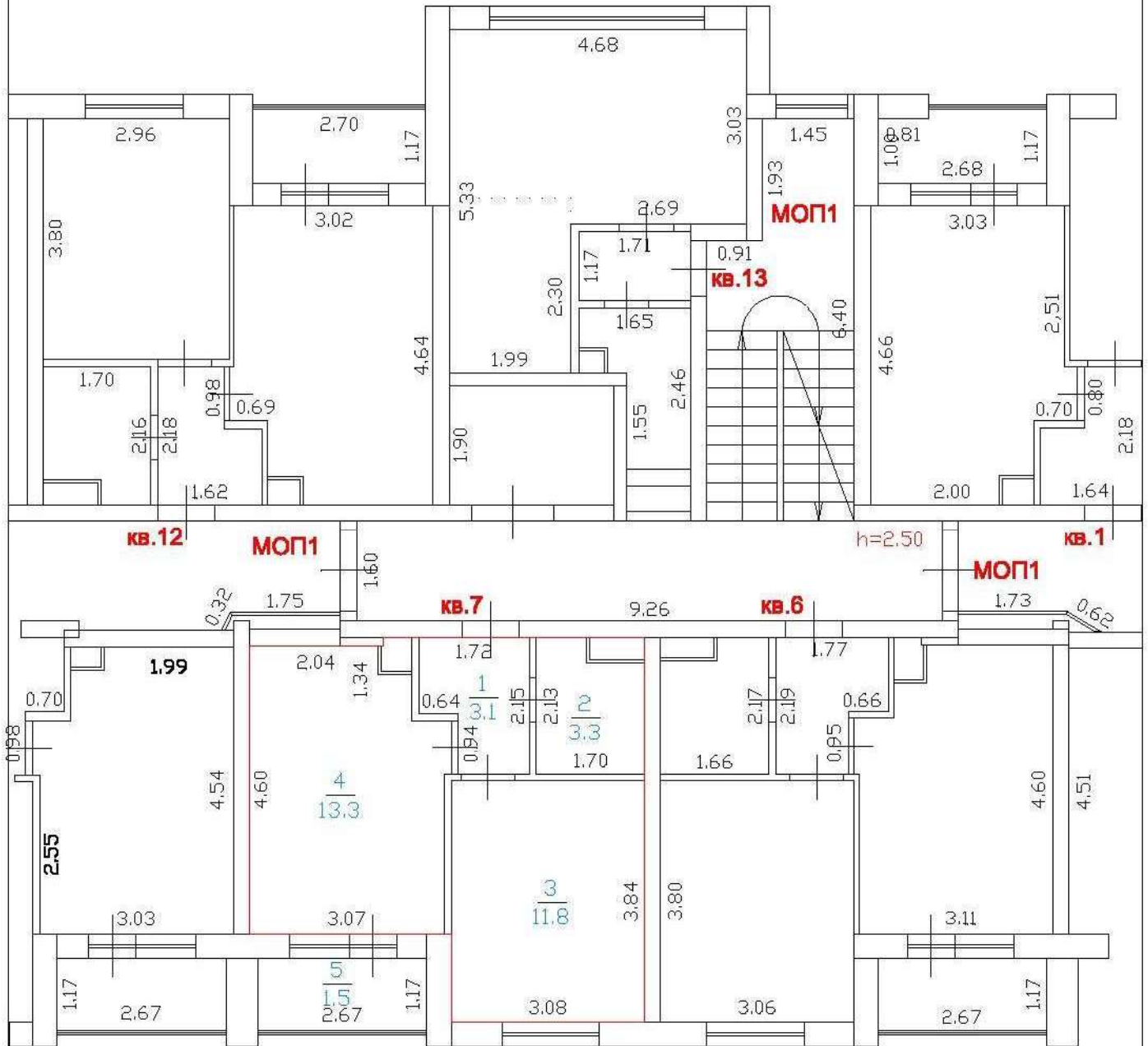




# ТЕХНИЧЕСКИЙ ПЛАН ПОМЕЩЕНИЯ №7

## План этажа(части этажа)

этаж 2




Масштаб 1:100

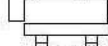
Условные обозначения:

— — — — — Контур существующего помещения

— — — — — Контур вновь образованного помещения

3.30 — — — — — Линейные измерения

 — — — — — Стена с окном и дверью



— — — — — Лестница

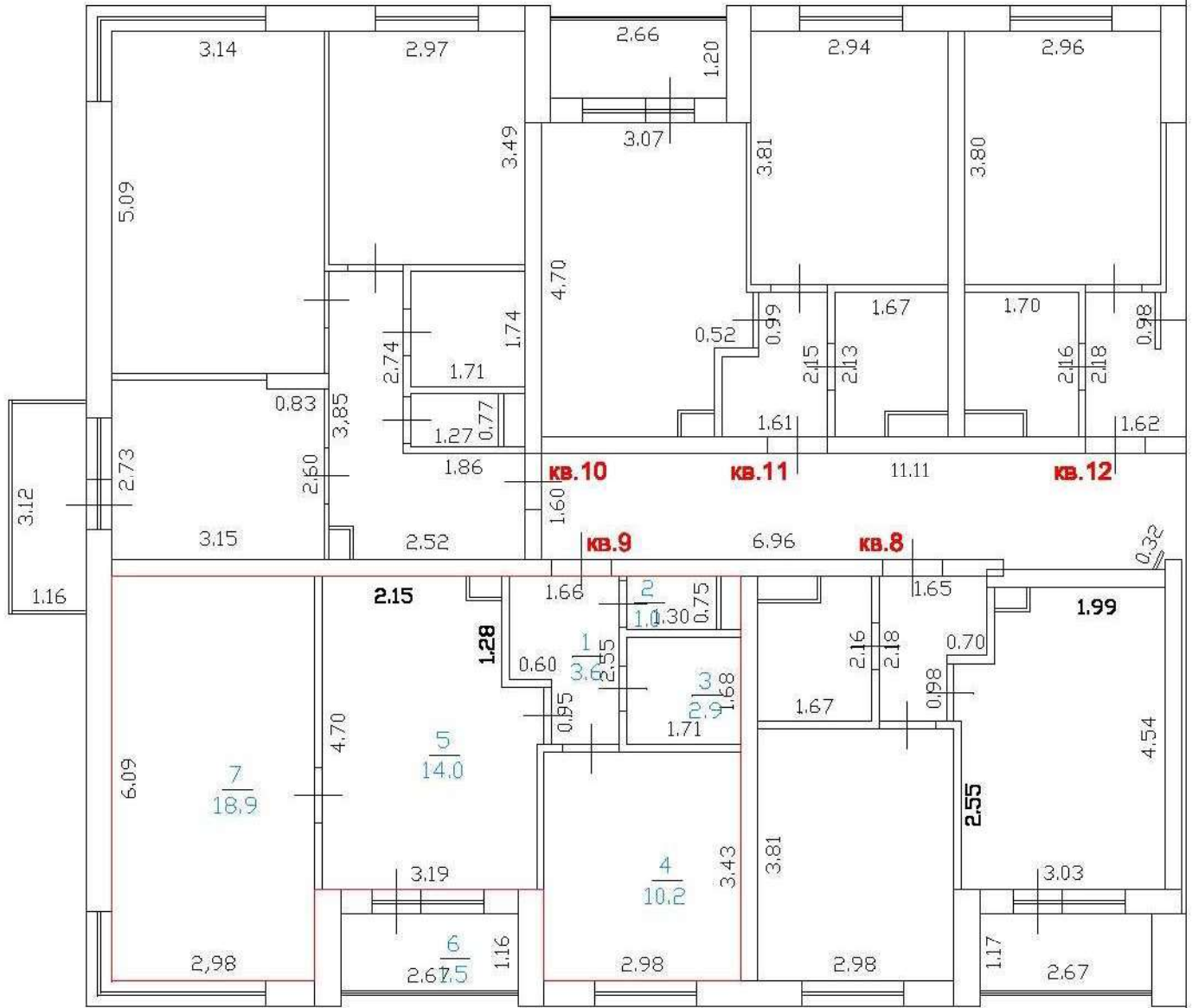
 — — — — — Дверь остекленная (на балкон, лоджию)



# ТЕХНИЧЕСКИЙ ПЛАН ПОМЕЩЕНИЯ №9

## План этажа(части этажа)

### этаж 2



Масштаб 1:100

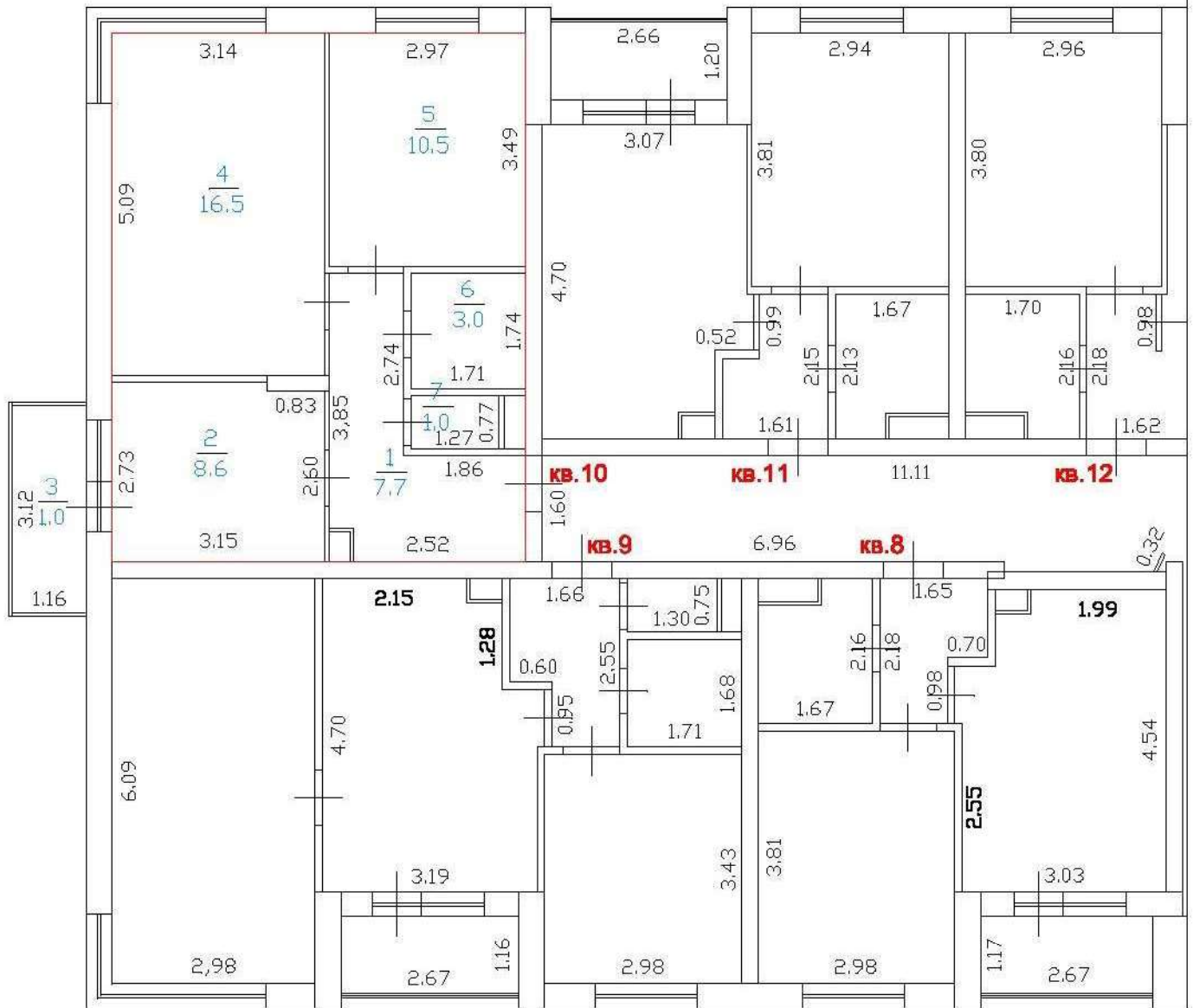
**Условные обозначения:**

- Контур существующего помещения
- Контур вновь образованного помещения
- 3.30 — Линейные измерения
- Стена с окном и дверью
- Лестница
- Дверь остекленная (на балкон, лоджию)

# ТЕХНИЧЕСКИЙ ПЛАН ПОМЕЩЕНИЯ №10

## План этажа(части этажа)

### этаж 2



Масштаб 1:100

**Условные обозначения:**

- Контур существующего помещения
- Контур вновь образованного помещения
- 3.30 — Линейные измерения
- Стена с окном и дверью
- Лестница
- Дверь остекленная (на балкон, лоджию)



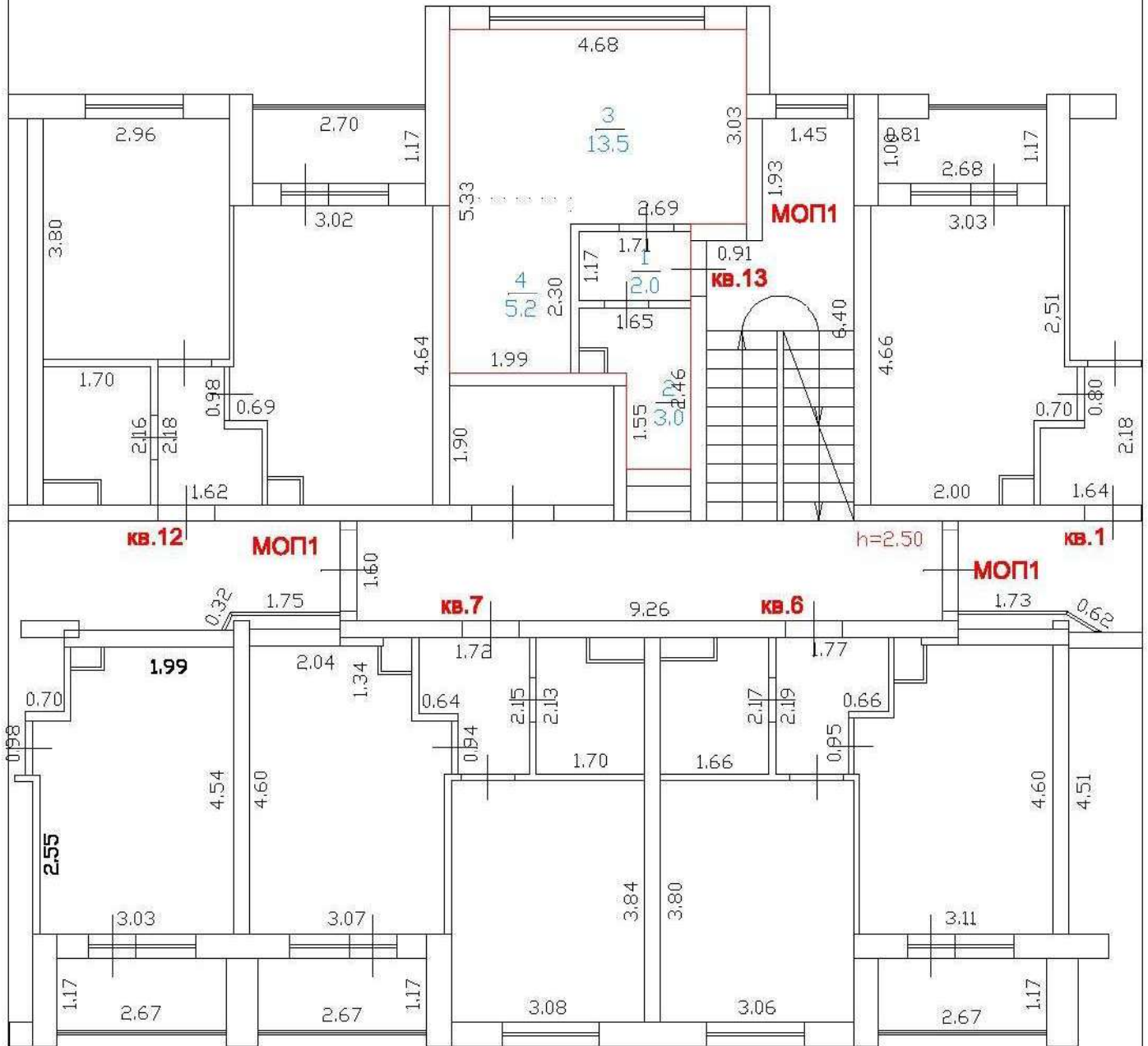




# ТЕХНИЧЕСКИЙ ПЛАН ПОМЕЩЕНИЯ №13

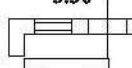
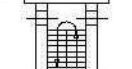
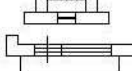
## План этажа(части этажа)

### этаж 2



Масштаб 1:100

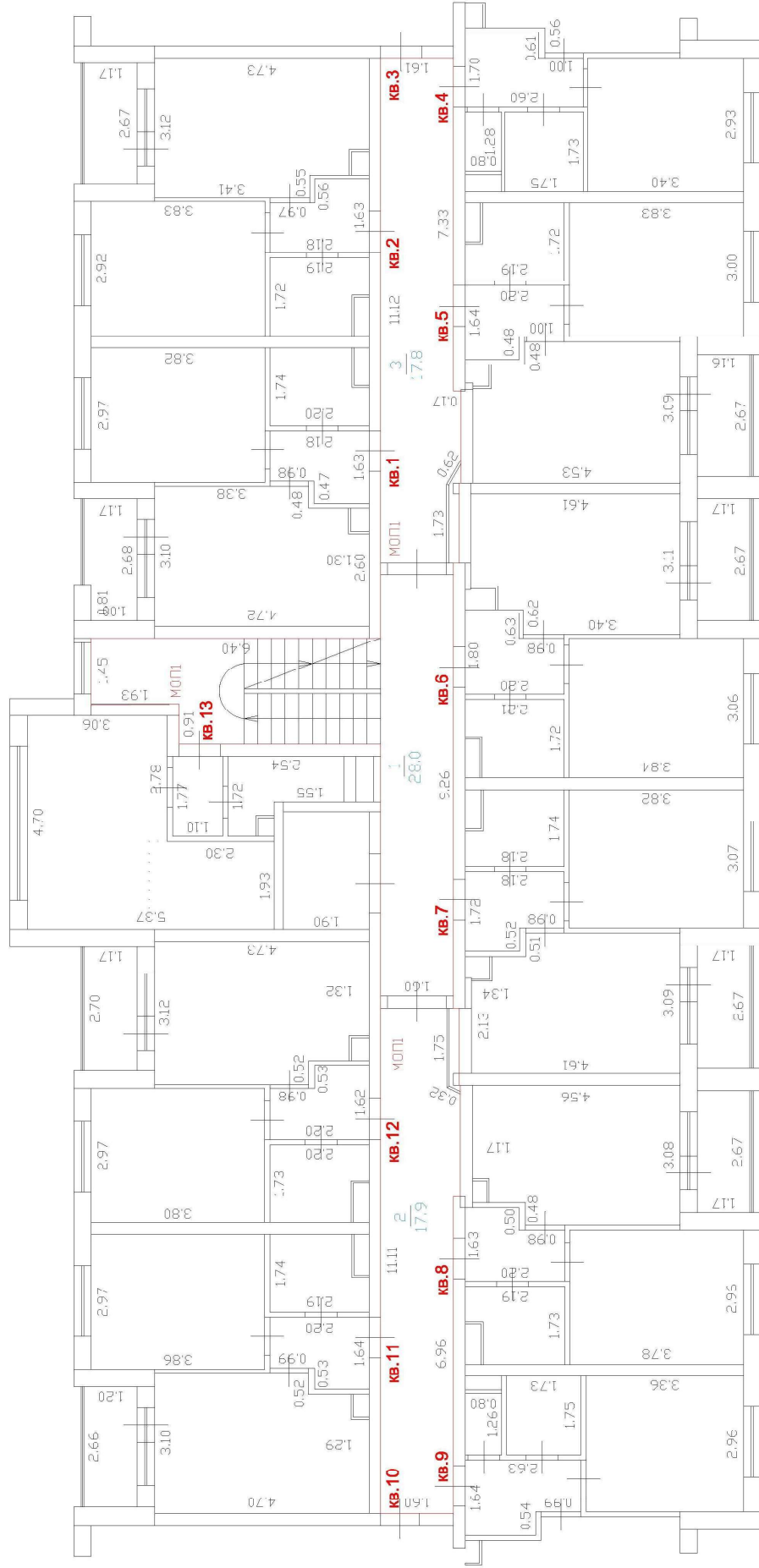
**Условные обозначения:**

- — — — — Контур существующего помещения
- — — — — Контур вновь образованного помещения
- 3.30 — — — — — Линейные измерения
-  — — — — — Стена с окном и дверью
-  — — — — — Лестница
-  — — — — — Дверь остекленная (на балкон, лоджию)

# ТЕХНИЧЕСКИЙ ПЛАН ПОМЕЩЕНИЯ №МОП1

## План этажа(части этажа)

этаж 2



Масштаб 1:100

Условные обозначения:

— Контур существующего помещения  
 — Контур янов. образованного помещения

3.30 — Линейные измерения

— Стена с окном и дверью

— Дверь остекленная (на балкон, лоджии)

— Лестница

— Дверь остекленная (на балкон, лоджии)

— Дверь остекленная (на балкон, лоджии)

— Дверь остекленная (на балкон, лоджии)

— Дверь остекленная (на балкон, лоджии)

— Дверь остекленная (на балкон, лоджии)

— Дверь остекленная (на балкон, лоджии)

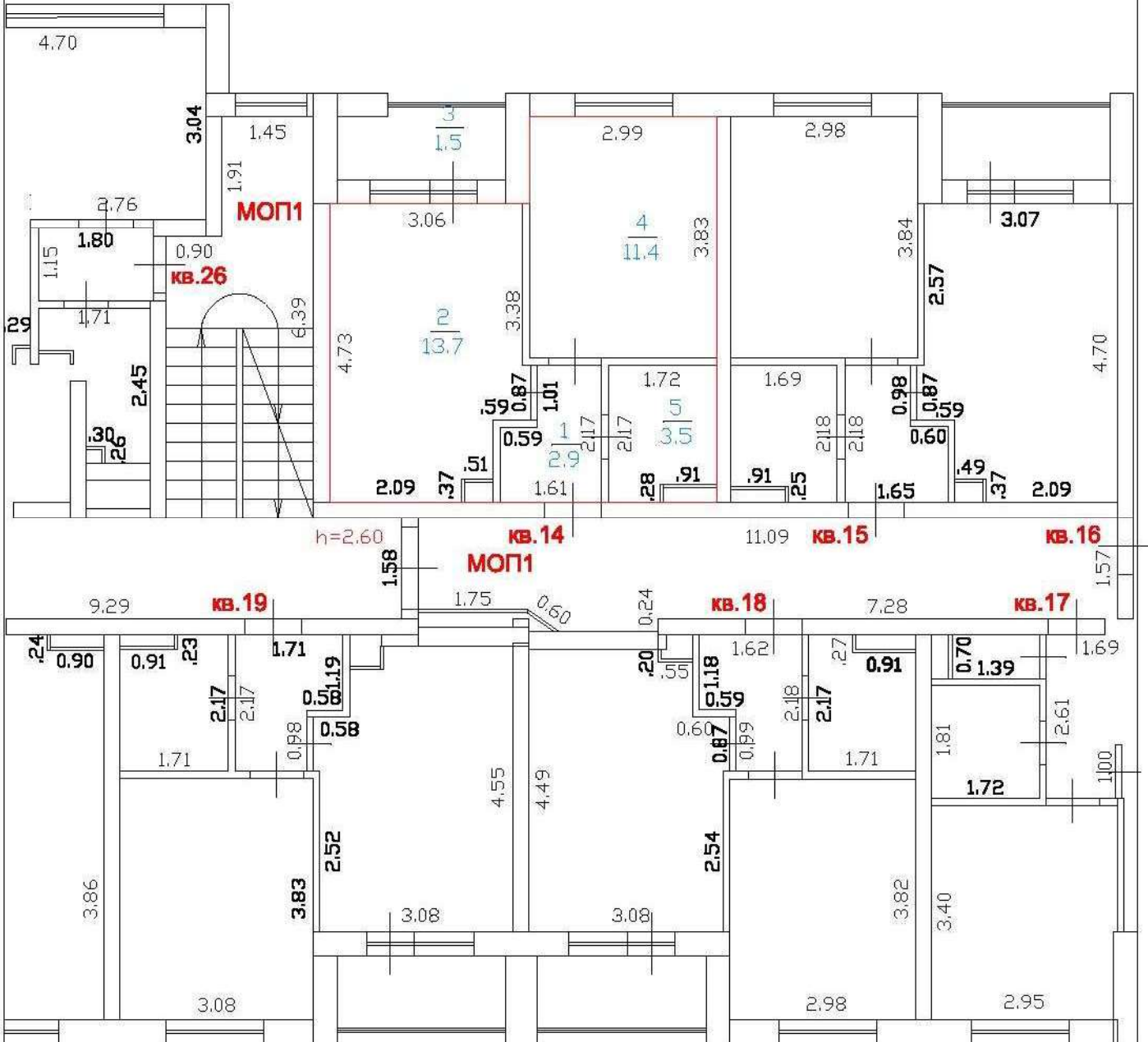
— Дверь остекленная (на балкон, лоджии)



# ТЕХНИЧЕСКИЙ ПЛАН ПОМЕЩЕНИЯ №14

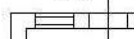

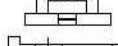
## План этажа(части этажа)

### этаж 3



Масштаб 1:100

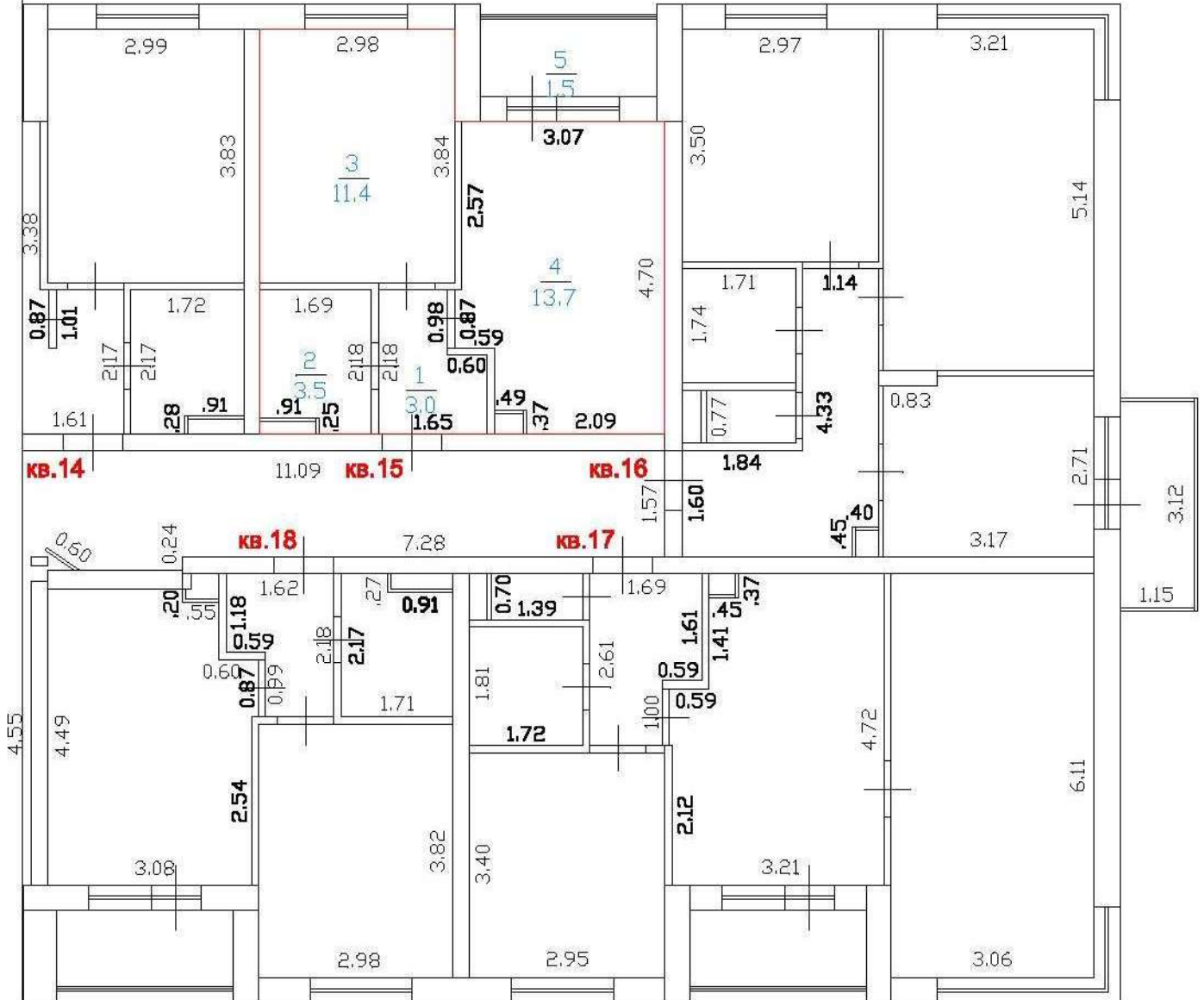
**Условные обозначения:**

- Контур существующего помещения
- Контур вновь образованного помещения
- 3.30 — Линейные измерения
-  — Стена с окном и дверью
-  — Лестница
-  — Дверь остекленная (на балкон, лоджию)

# ТЕХНИЧЕСКИЙ ПЛАН ПОМЕЩЕНИЯ №15

## План этажа(части этажа)

### этаж 3



Масштаб 1:100

**Условные обозначения:**

— Контур существующего помещения

— Контур вновь образованного помещения

3.30 — Линейные измерения

— Стена с окном и дверью

— Лестница

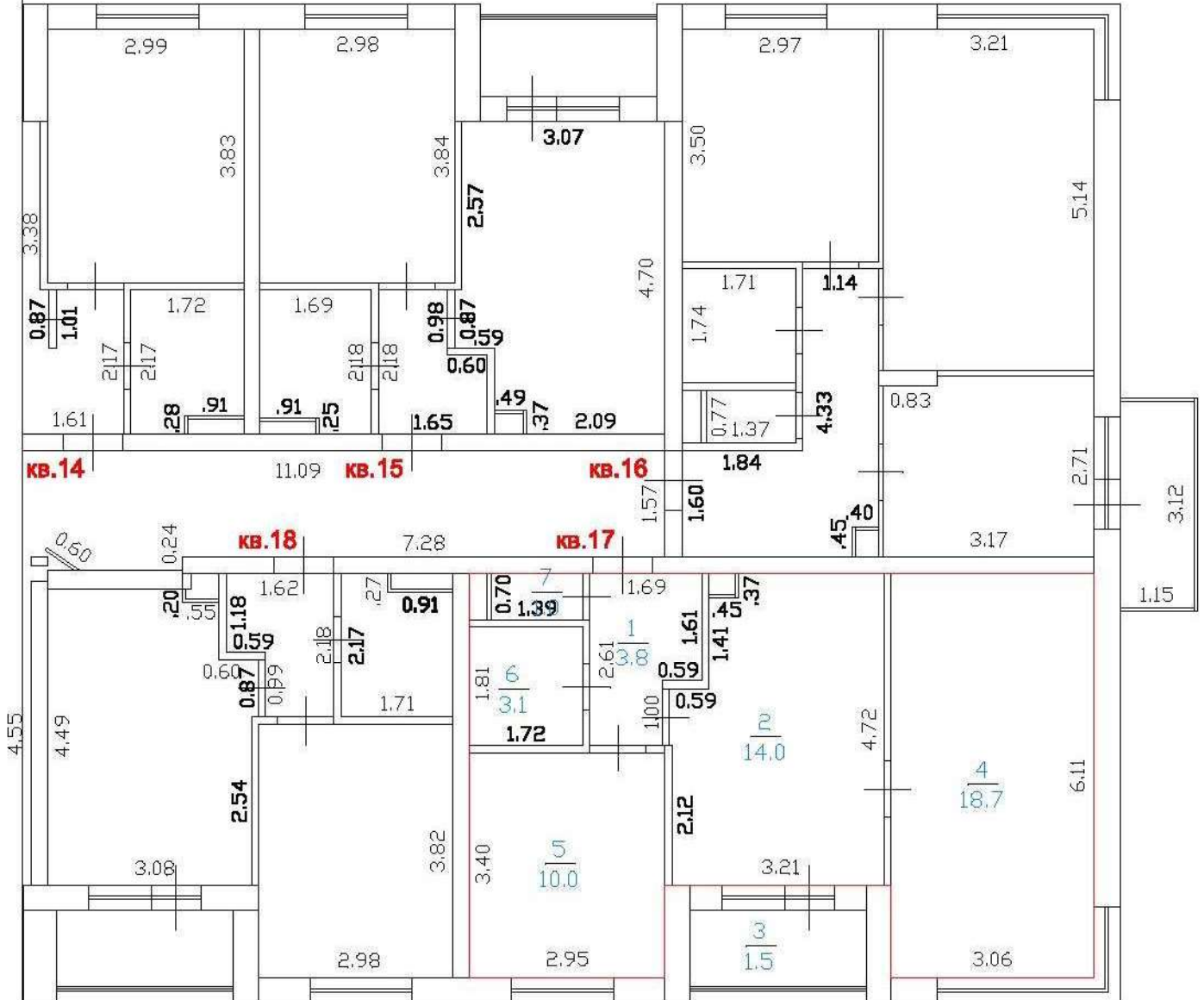
— Дверь остекленная (на балкон, лоджию)



# ТЕХНИЧЕСКИЙ ПЛАН ПОМЕЩЕНИЯ №17

## План этажа(части этажа)

### этаж 3



Масштаб 1:100

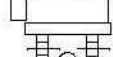
**Условные обозначения:**

— Контур существующего помещения

— Контур вновь образованного помещения

3.30 — Линейные измерения

— Стена с окном и дверью



— Лестница

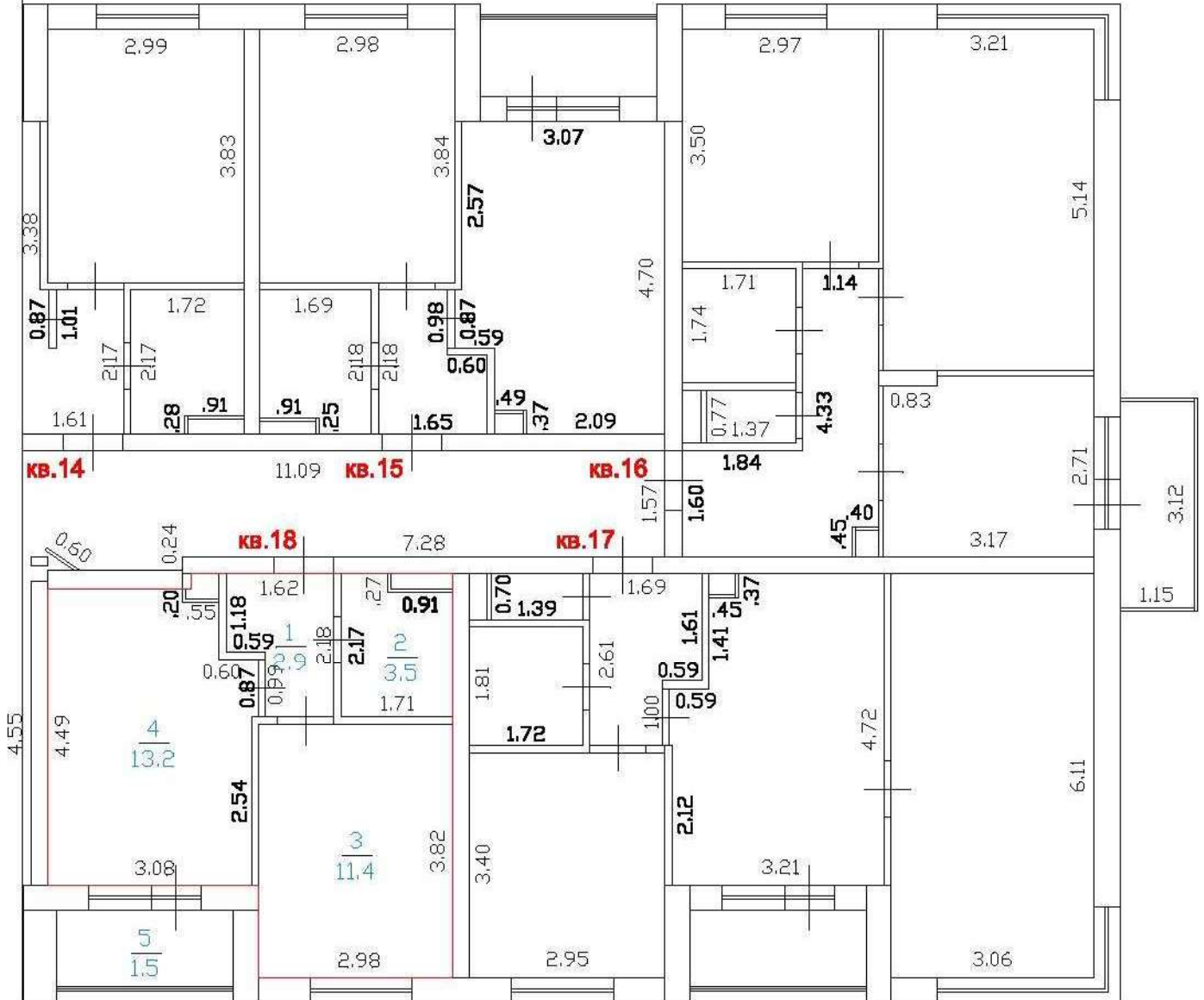


— Дверь остекленная (на балкон, лоджию)

# ТЕХНИЧЕСКИЙ ПЛАН ПОМЕЩЕНИЯ №18

## План этажа(части этажа)

этаж 3



Масштаб 1:100

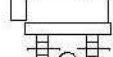
**Условные обозначения:**

— Контур существующего помещения

— Контур вновь образованного помещения

3.30 — Линейные измерения

— Стена с окном и дверью



— Лестница



— Дверь остекленная (на балкон, лоджию)









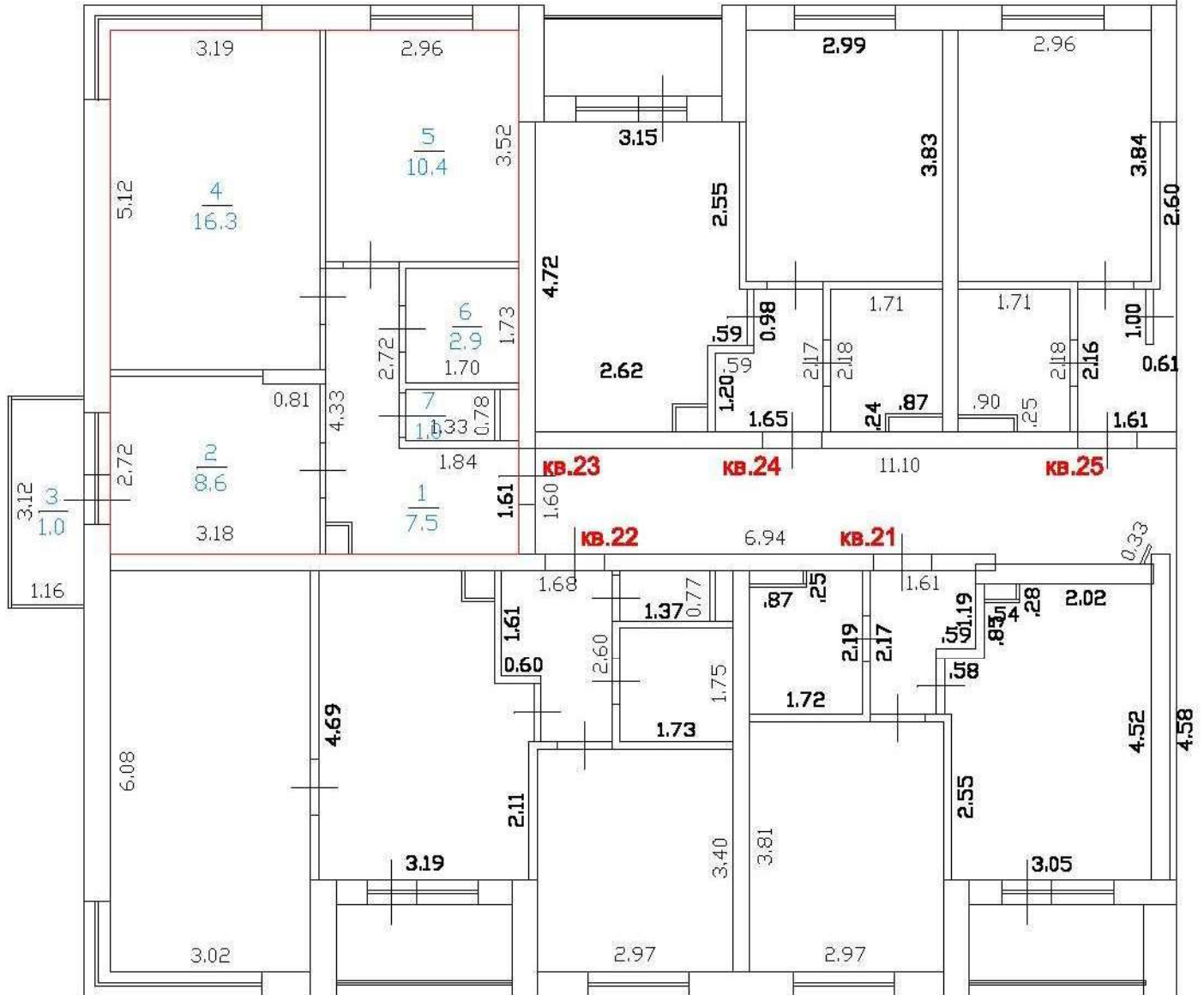




# ТЕХНИЧЕСКИЙ ПЛАН ПОМЕЩЕНИЯ №23


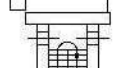
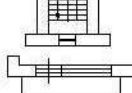
## План этажа(части этажа)

этаж 3



Масштаб 1:100

**Условные обозначения:**

- — Контур существующего помещения
- — Контур вновь образованного помещения
- 3.30 — Линейные измерения
-  — Стена с окном и дверью
-  — Лестница
-  — Дверь остекленная (на балкон, лоджию)





# ТЕХНИЧЕСКИЙ ПЛАН ПОМЕЩЕНИЯ №26

## План этажа(части этажа)

### этаж 3



Масштаб 1:100

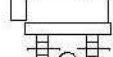
**Условные обозначения:**

— Контур существующего помещения

— Контур вновь образованного помещения

3.30 — Линейные измерения

— Стена с окном и дверью



— Лестница



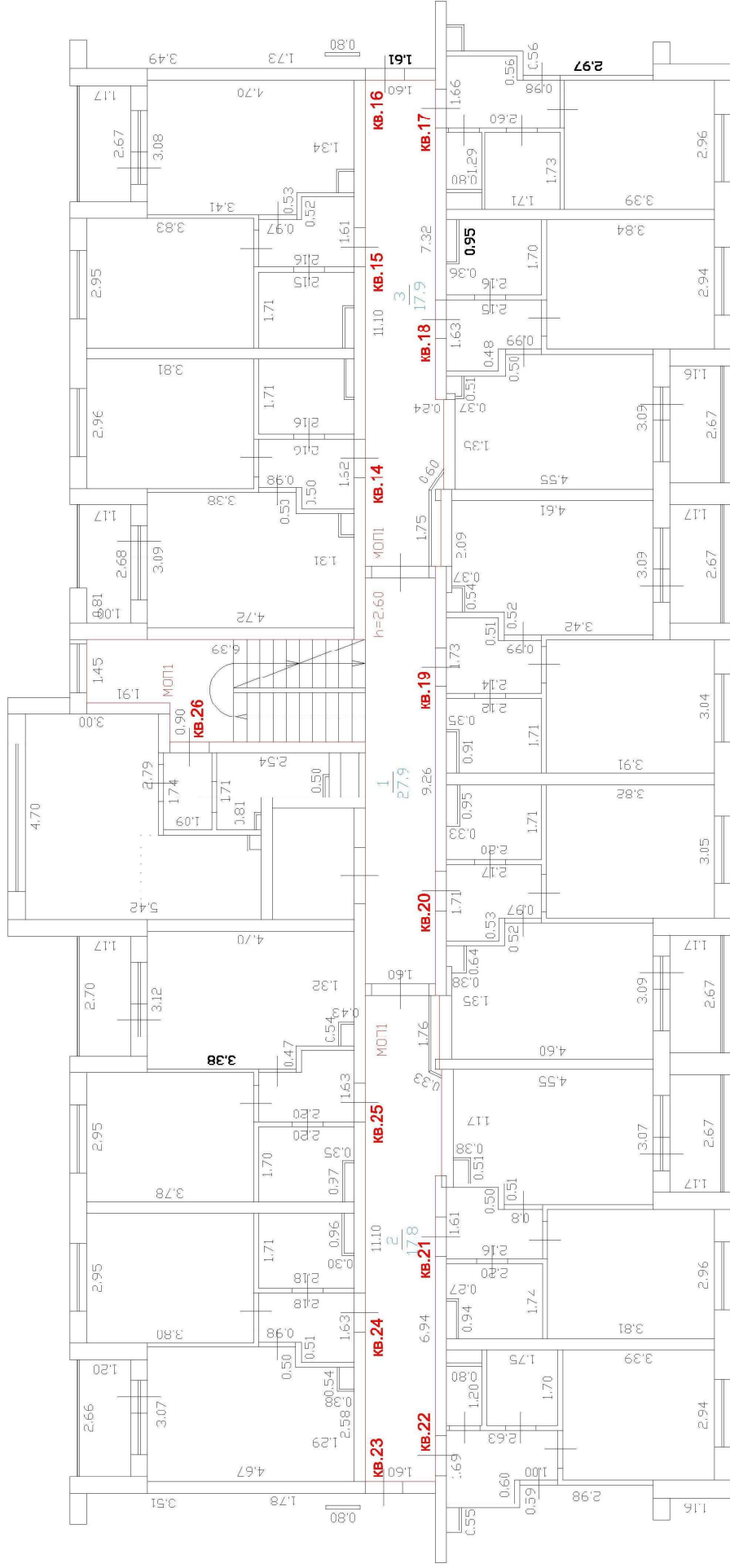
— Дверь остекленная (на балкон, лоджию)



# ТЕХНИЧЕСКИЙ ПЛАН ПОМЕЩЕНИЯ №МОП1

## План этажа(части этажа)

этаж 3



Масштаб 1:100

Условные обозначения:

- Контур существующего помещения
- Контур явнов. образованного помещения

3.30 — Личейные измерения

— Стена с окном и дверью

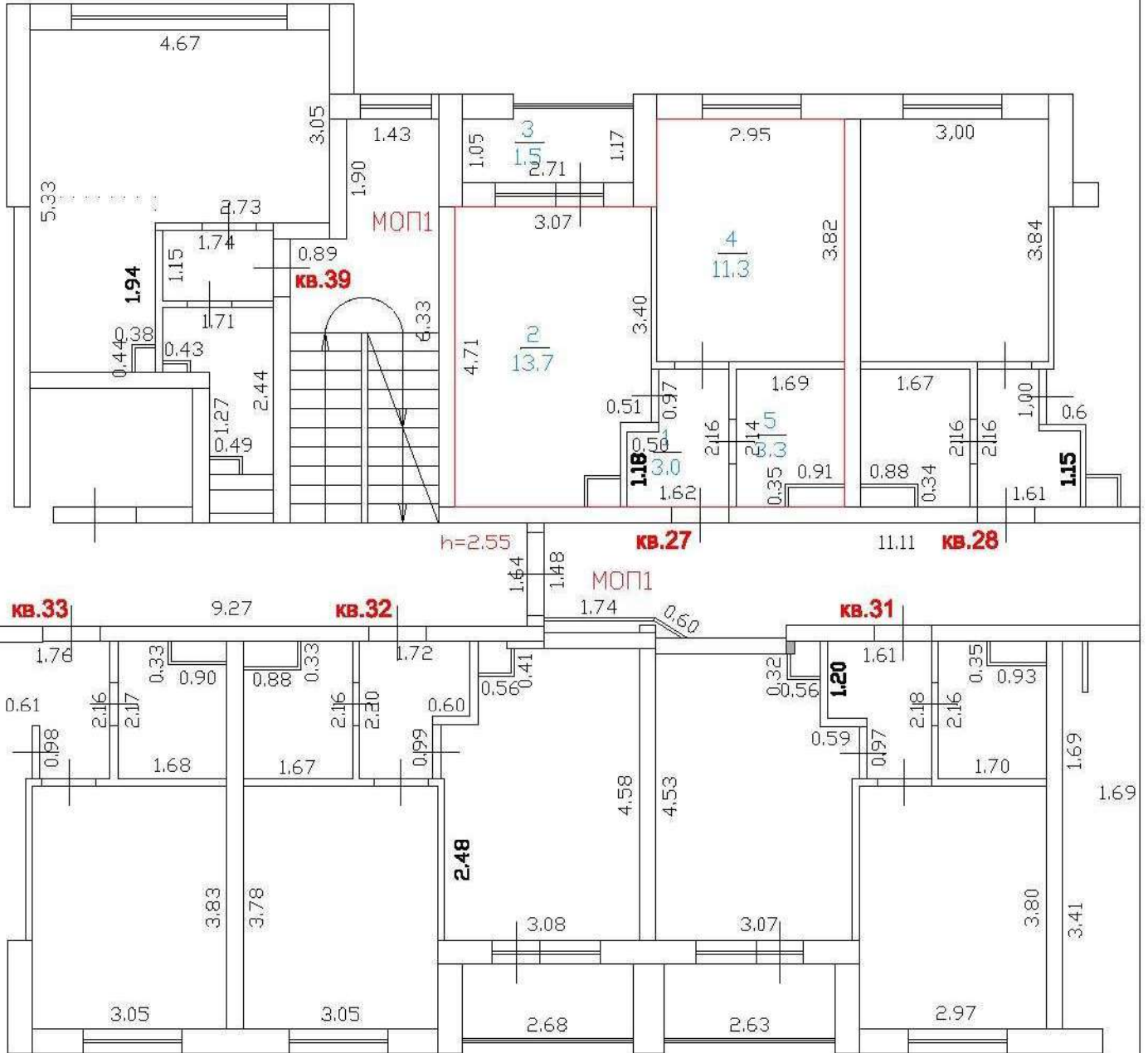
— Лестница

— Дверь остекленная (на балкон, лоджию)

# ТЕХНИЧЕСКИЙ ПЛАН ПОМЕЩЕНИЯ №27

## План этажа(части этажа)

### этаж 4



Масштаб 1:100

**Условные обозначения:**

- — Контур существующего помещения
- — Контур вновь образованного помещения
- 3.30 — Линейные измерения
- Стена с окном и дверью
- Лестница
- Дверь остекленная (на балкон, лоджию)

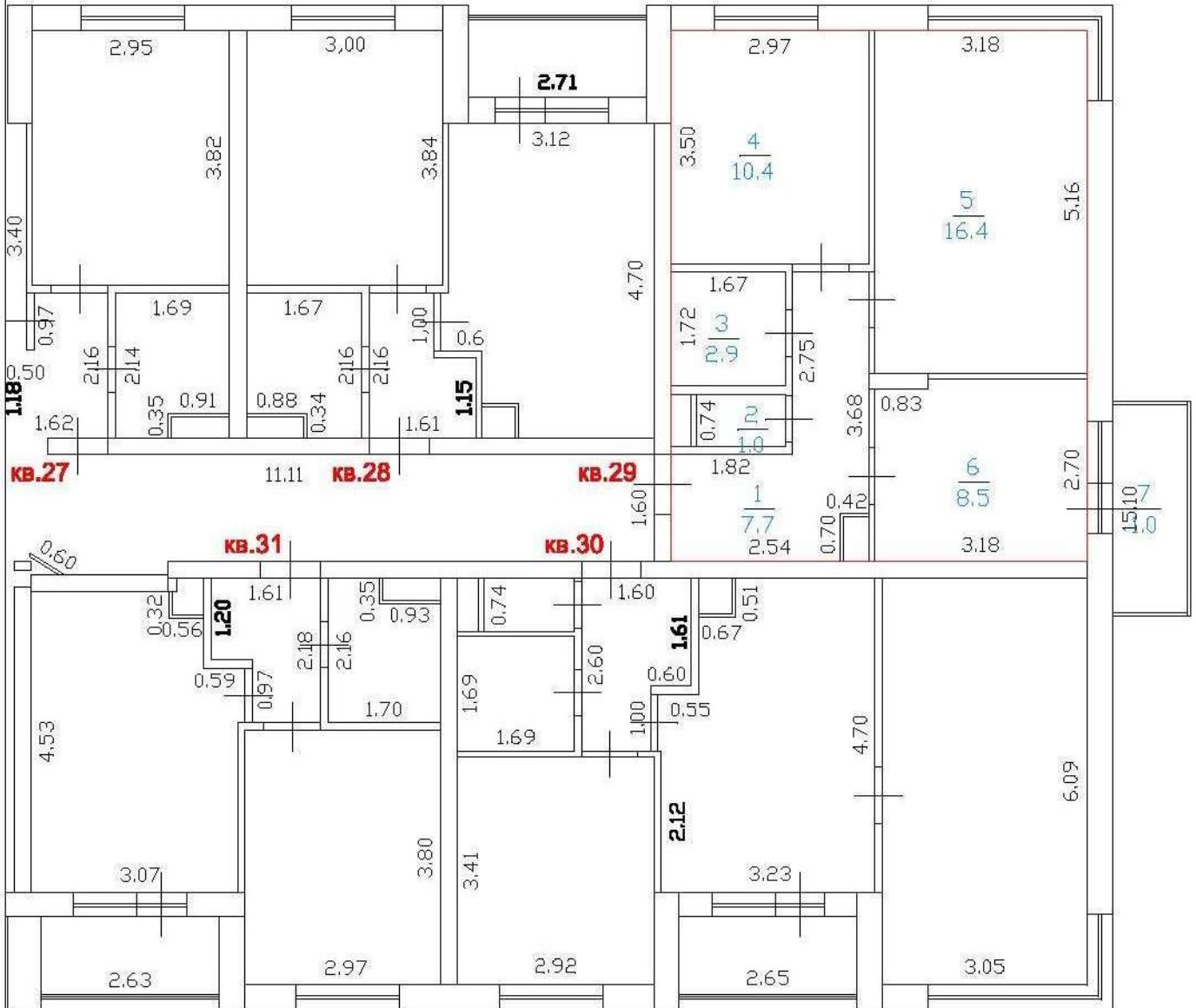




# ТЕХНИЧЕСКИЙ ПЛАН ПОМЕЩЕНИЯ №29

## План этажа(части этажа)

этаж 4



Масштаб 1:100

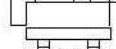
Условные обозначения:

— — Контур существующего помещения

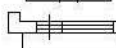
— — Контур вновь образованного помещения

3.30 — Линейные измерения

— — Стена с окном и дверью



— — Лестница



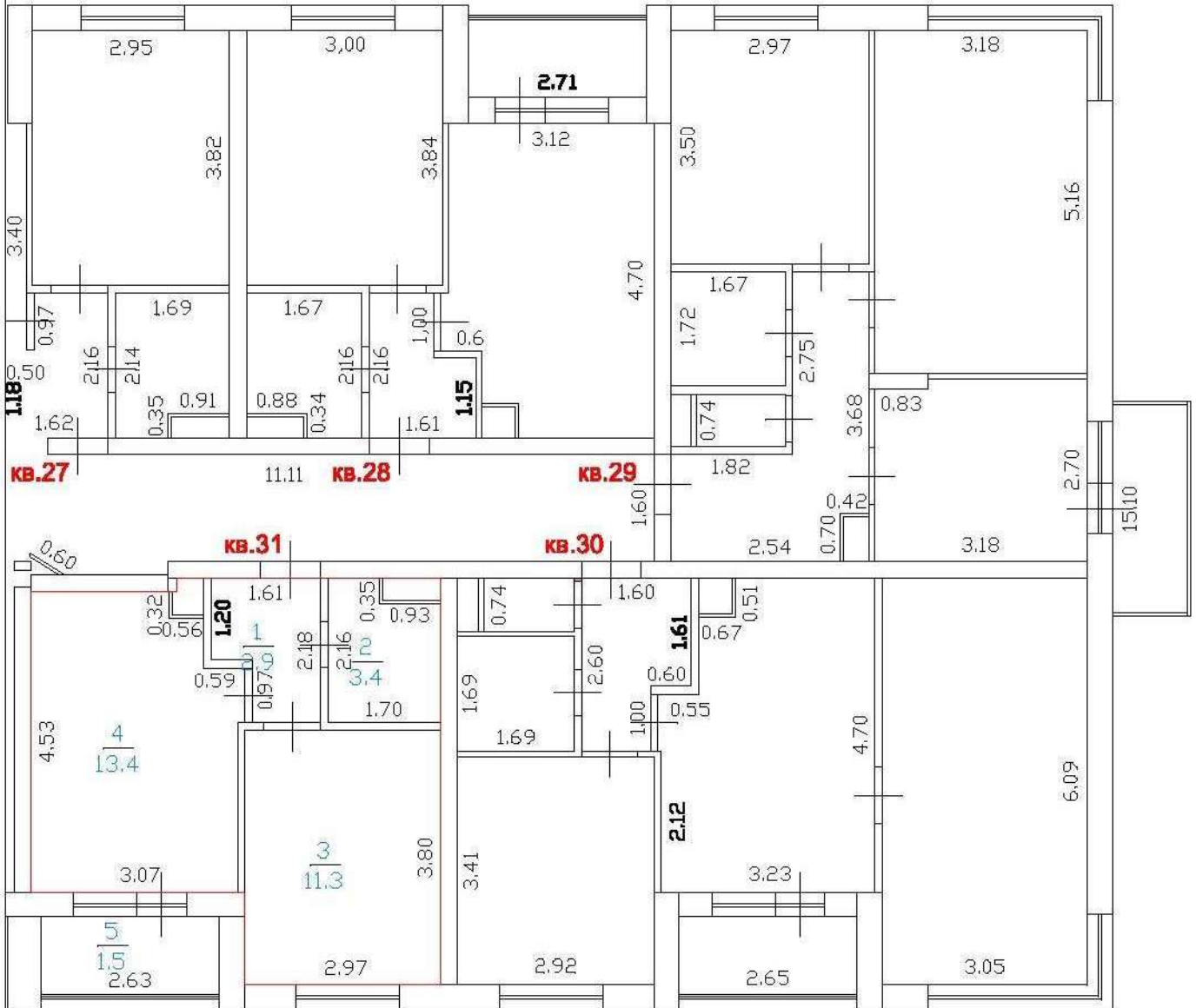
— — Дверь остекленная (на балкон, лоджию)



# ТЕХНИЧЕСКИЙ ПЛАН ПОМЕЩЕНИЯ №31

## План этажа(части этажа)

этаж 4



Масштаб 1:100

Условные обозначения:

— — — — — Контур существующего помещения

— — — — — Контур вновь образованного помещения

3.30 — — — — — Линейные измерения

— — — — — Стена с окном и дверью

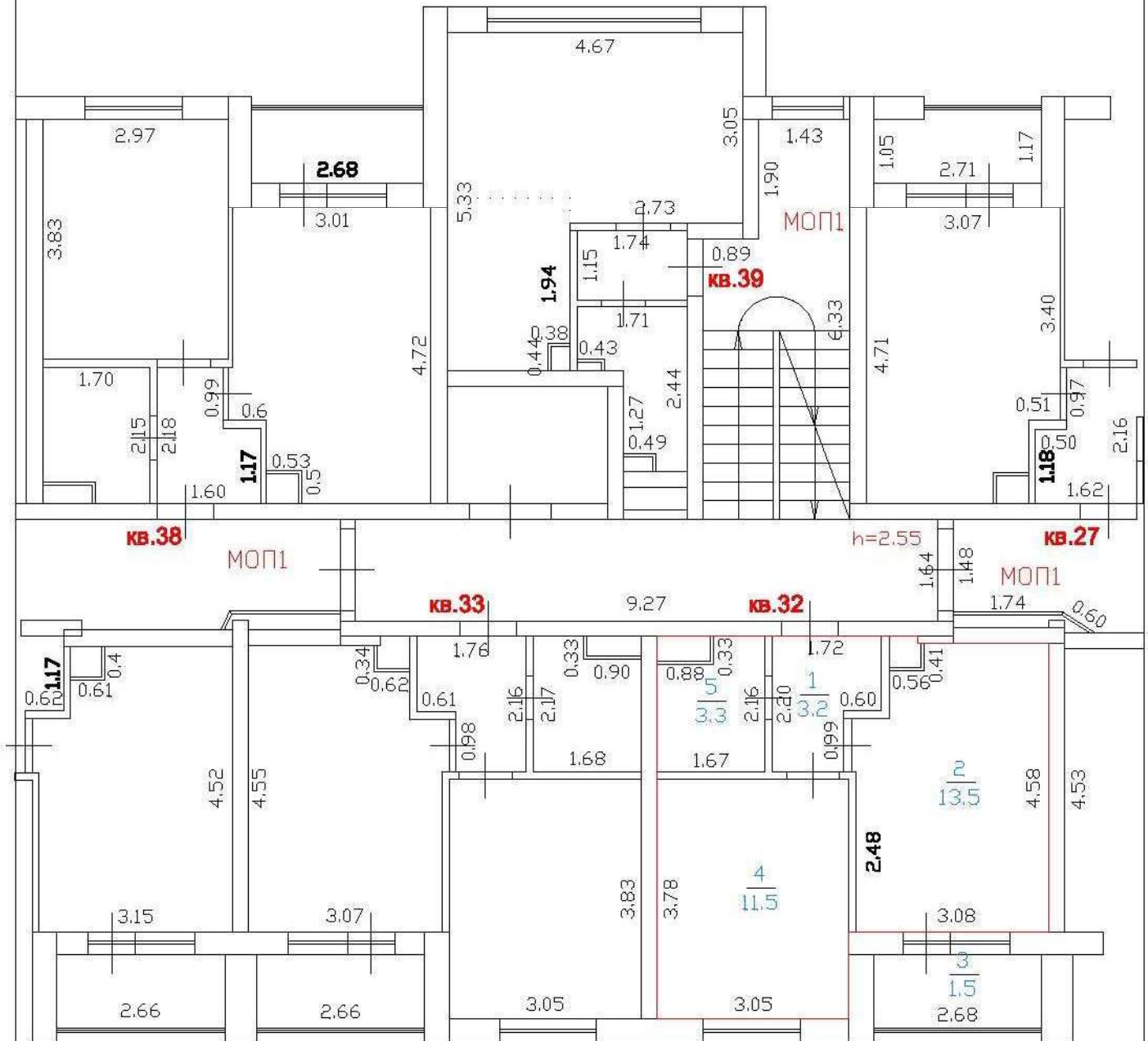
— — — — — Лестница

— — — — — Дверь остекленная (на балкон, лоджию)

# ТЕХНИЧЕСКИЙ ПЛАН ПОМЕЩЕНИЯ №32


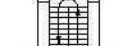
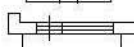
## План этажа(части этажа)

### этаж 4



Масштаб 1:100

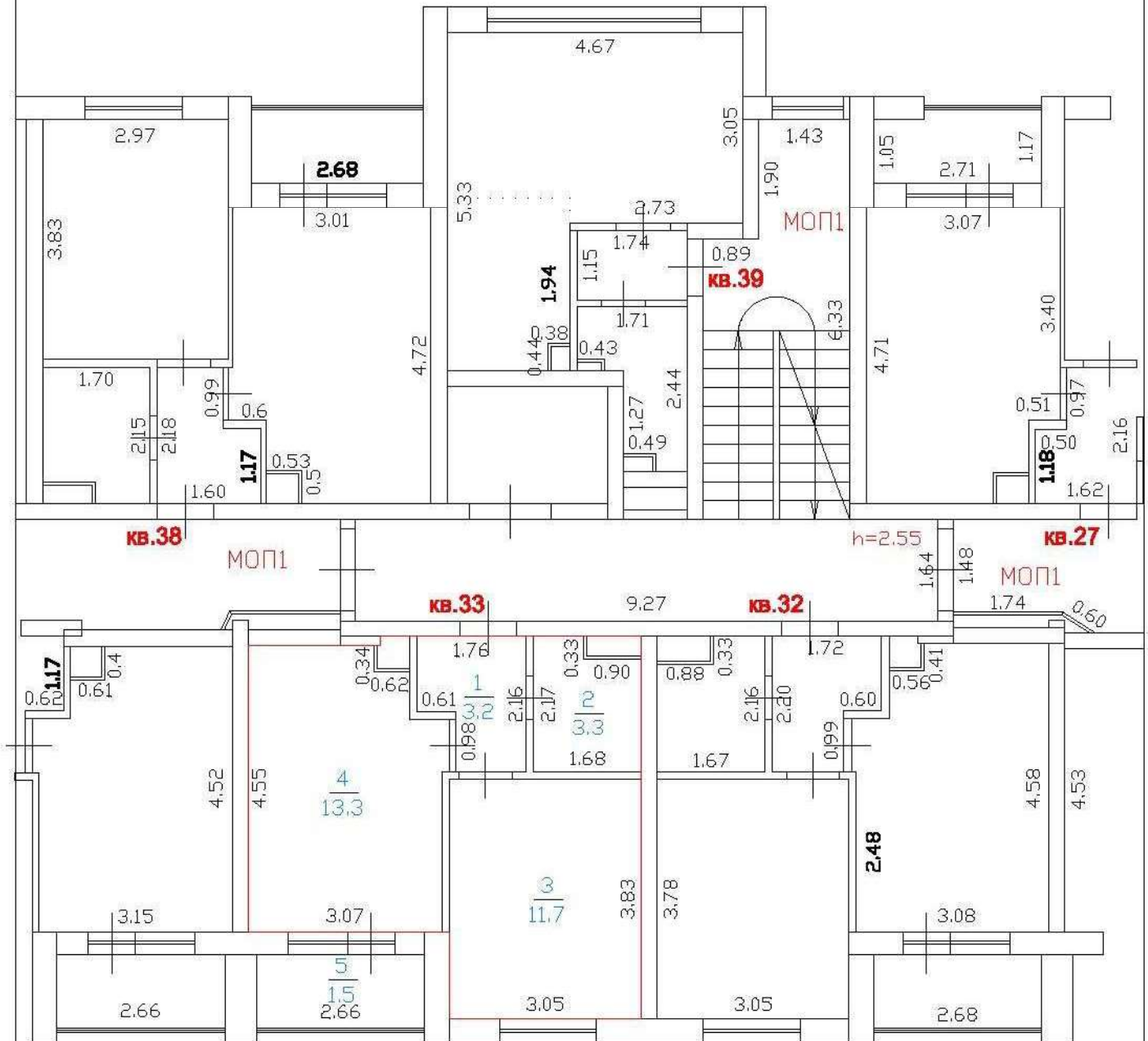
**Условные обозначения:**

- — — — — Контур существующего помещения
- — — — — Контур вновь образованного помещения
- 3.30 — — — — — Линейные измерения
-  — — — — — Стена с окном и дверью
-  — — — — — Лестница
-  — — — — — Дверь остекленная (на балкон, лоджию)

# ТЕХНИЧЕСКИЙ ПЛАН ПОМЕЩЕНИЯ №33

## План этажа(части этажа)

### этаж 4



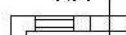
Масштаб 1:100

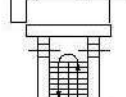
**Условные обозначения:**

— — — — — Контур существующего помещения

— — — — — Контур вновь образованного помещения

3.30 — — — — — Линейные измерения

 — — — — — Стена с окном и дверью

 — — — — — Лестница

 — — — — — Дверь остекленная (на балкон, лоджию)

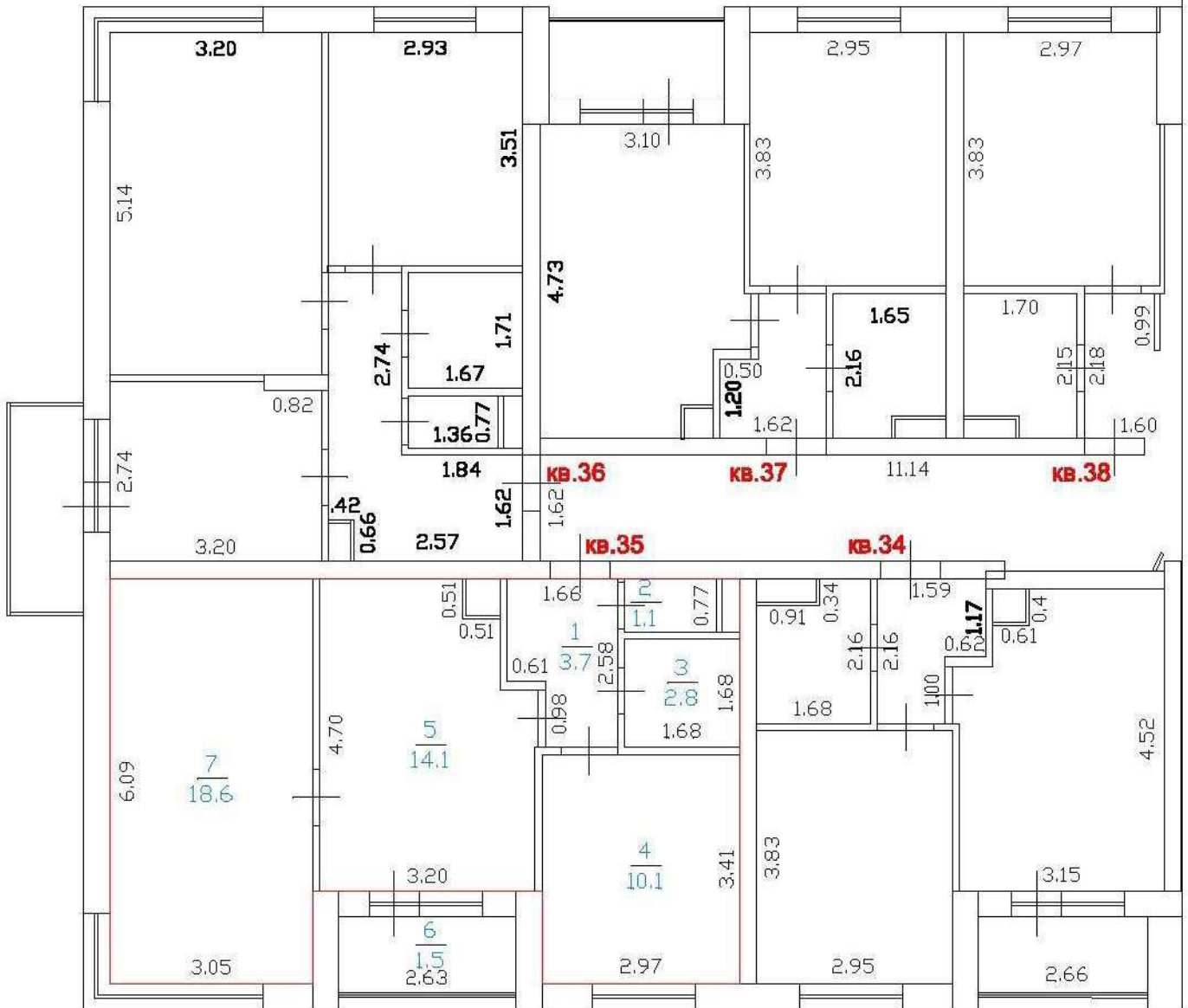




# ТЕХНИЧЕСКИЙ ПЛАН ПОМЕЩЕНИЯ №35

## План этажа(части этажа)

этаж 4



Масштаб 1:100

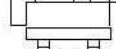
Условные обозначения:

— — — — — Контур существующего помещения

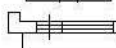
— — — — — Контур вновь образованного помещения

3.30 — — — — — Линейные измерения

— — — — — Стена с окном и дверью



— — — — — Лестница



— — — — — Дверь остекленная (на балкон, лоджию)

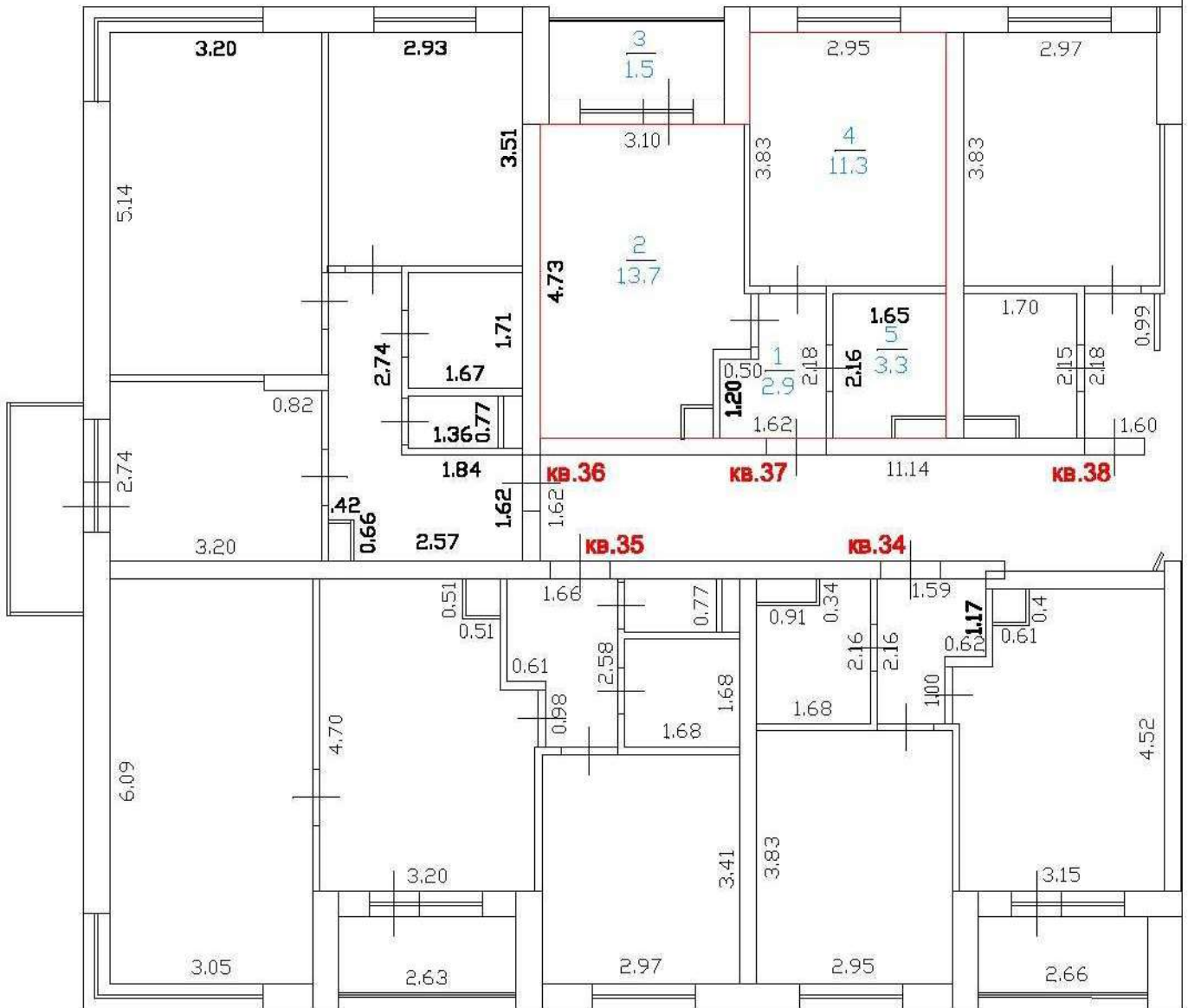




# ТЕХНИЧЕСКИЙ ПЛАН ПОМЕЩЕНИЯ №37

## План этажа(части этажа)

этаж 4



Масштаб 1:100

Условные обозначения:

— — — — — Контур существующего помещения

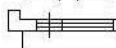
— — — — — Контур вновь образованного помещения

3.30 — — — — — Линейные измерения

— — — — — Стена с окном и дверью



— — — — — Лестница



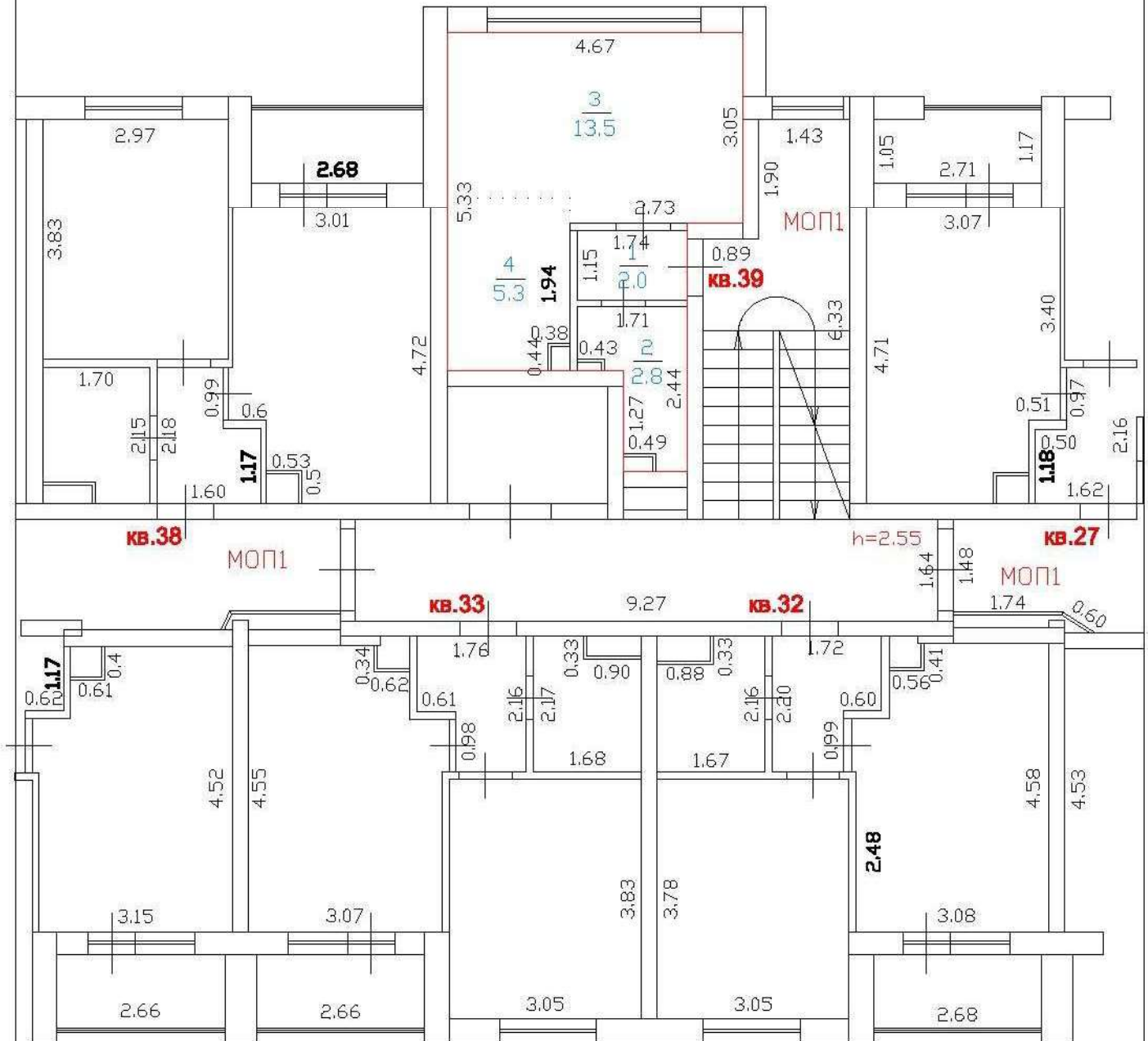
— — — — — Дверь остекленная (на балкон, лоджию)



# ТЕХНИЧЕСКИЙ ПЛАН ПОМЕЩЕНИЯ №39

## План этажа(части этажа)

### этаж 4



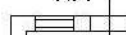
Масштаб 1:100

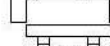
**Условные обозначения:**

— — — — — Контур существующего помещения

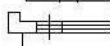
- - - - - Контур вновь образованного помещения

3.30 — — — — — Линейные измерения

 — — — — — Стена с окном и дверью



— — — — — Лестница

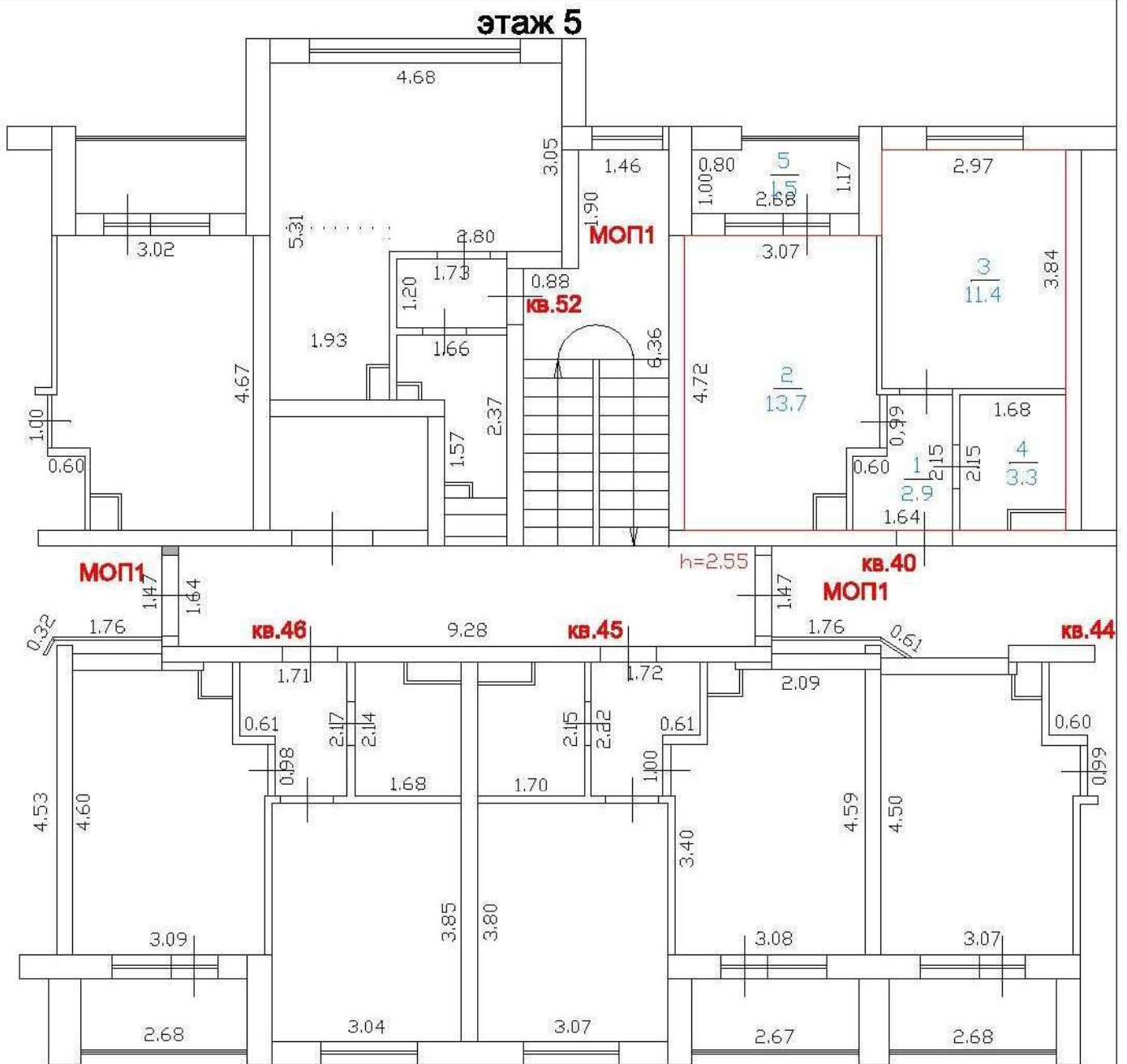


— — — — — Дверь остекленная (на балкон, лоджию)



# ТЕХНИЧЕСКИЙ ПЛАН ПОМЕЩЕНИЯ №40

## План этажа(части этажа)



**Масштаб 1:100**

**Условные обозначения:**

— Контур существующего помещения

— Контур вновь образованного помещения

3.30 — Линейные измерения

— Стена с окном и дверью

— Лестница

— Дверь остекленная (на балкон, лоджию)

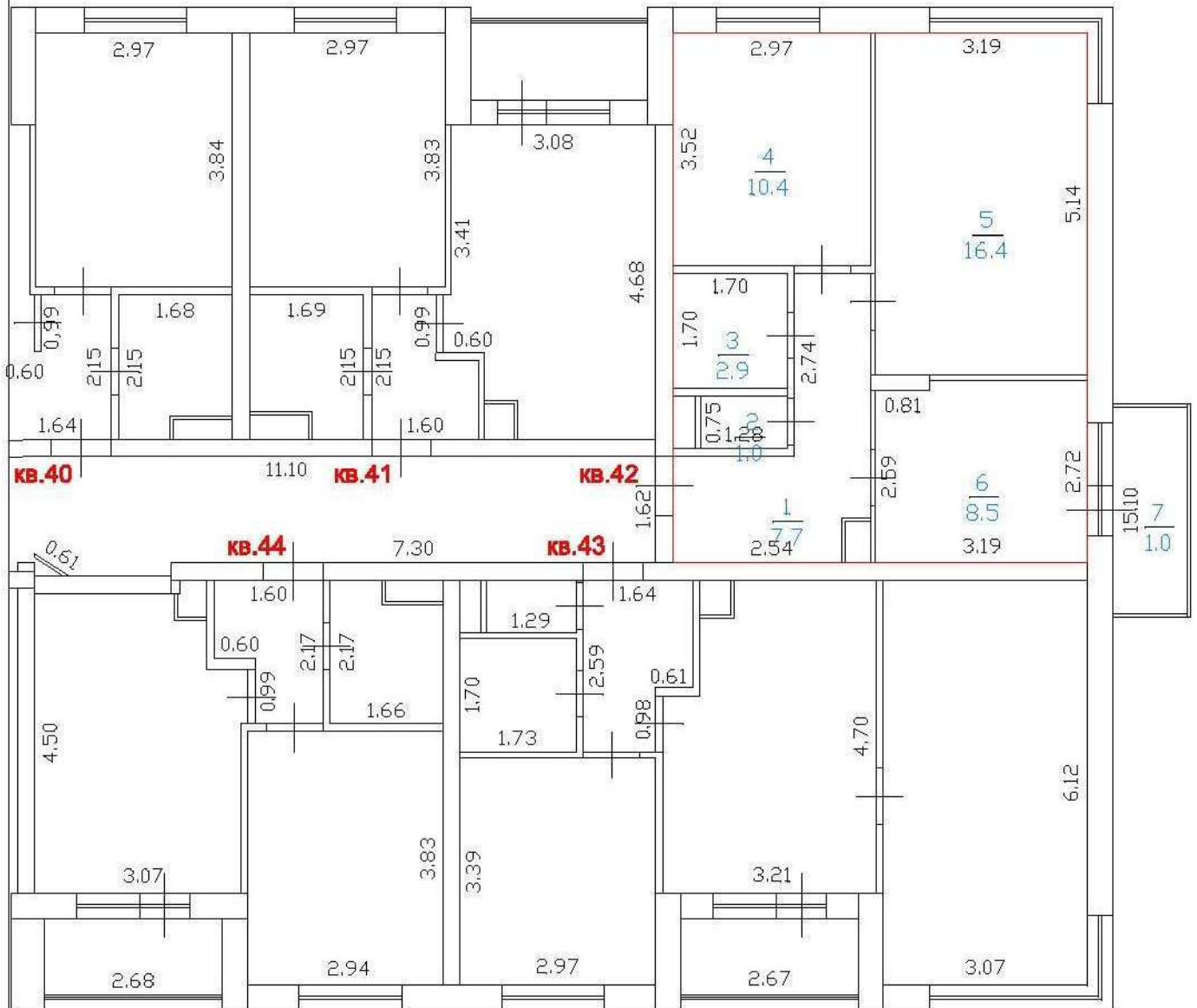




# ТЕХНИЧЕСКИЙ ПЛАН ПОМЕЩЕНИЯ №42

## План этажа(части этажа)

этаж 5



Масштаб 1:100

**Условные обозначения:**

— — — — — Контур существующего помещения

— — — — — Контур вновь образованного помещения

3.30 — — — — — Линейные измерения

— — — — — Стена с окном и дверью

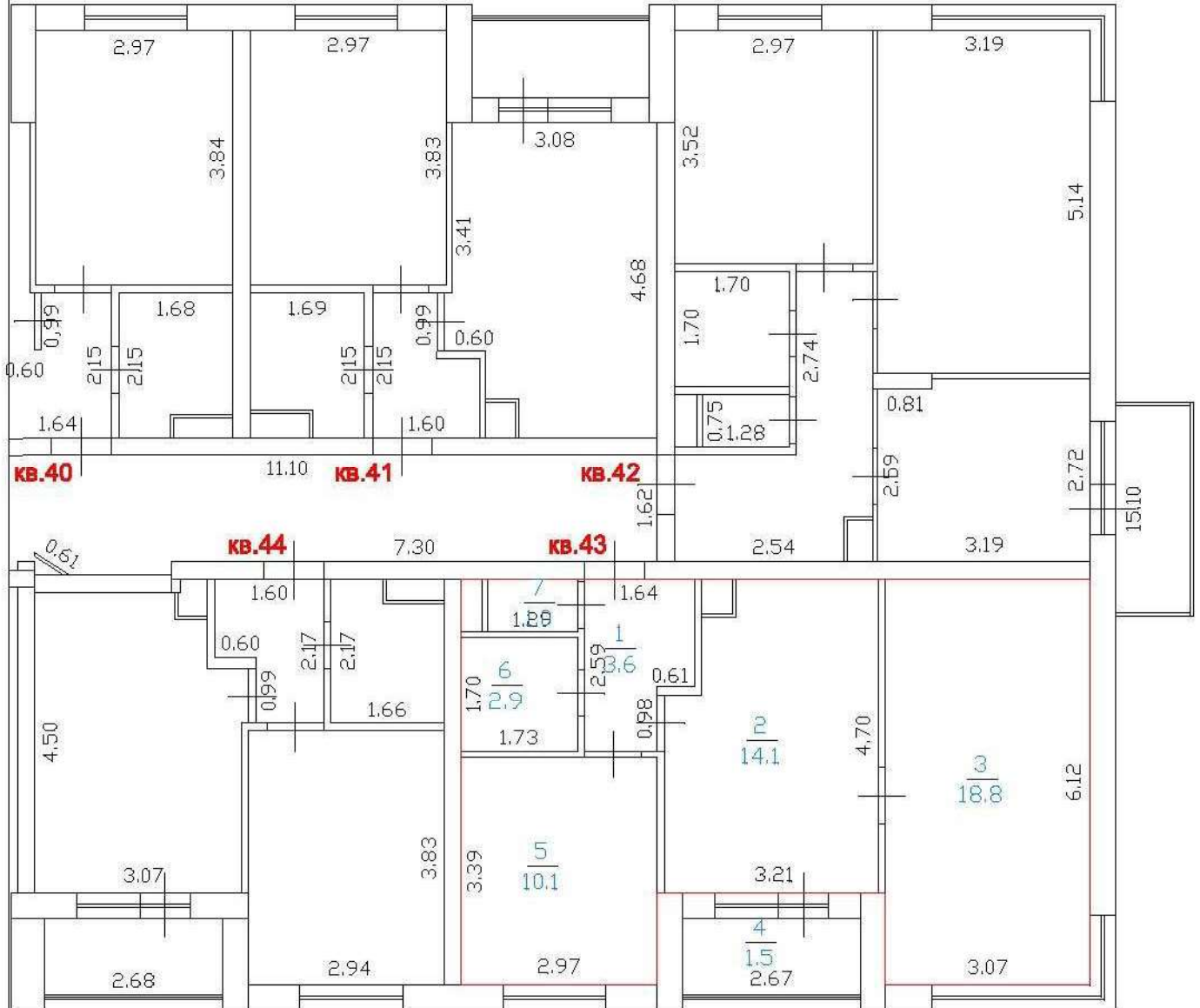
— — — — — Лестница

— — — — — Дверь остекленная (на балкон, лоджию)

# ТЕХНИЧЕСКИЙ ПЛАН ПОМЕЩЕНИЯ №43

## План этажа(части этажа)

этаж 5



Масштаб 1:100

**Условные обозначения:**

— — Контур существующего помещения

— — Контур вновь образованного помещения

3.30 — Линейные измерения

— — Стена с окном и дверью

— — Лестница

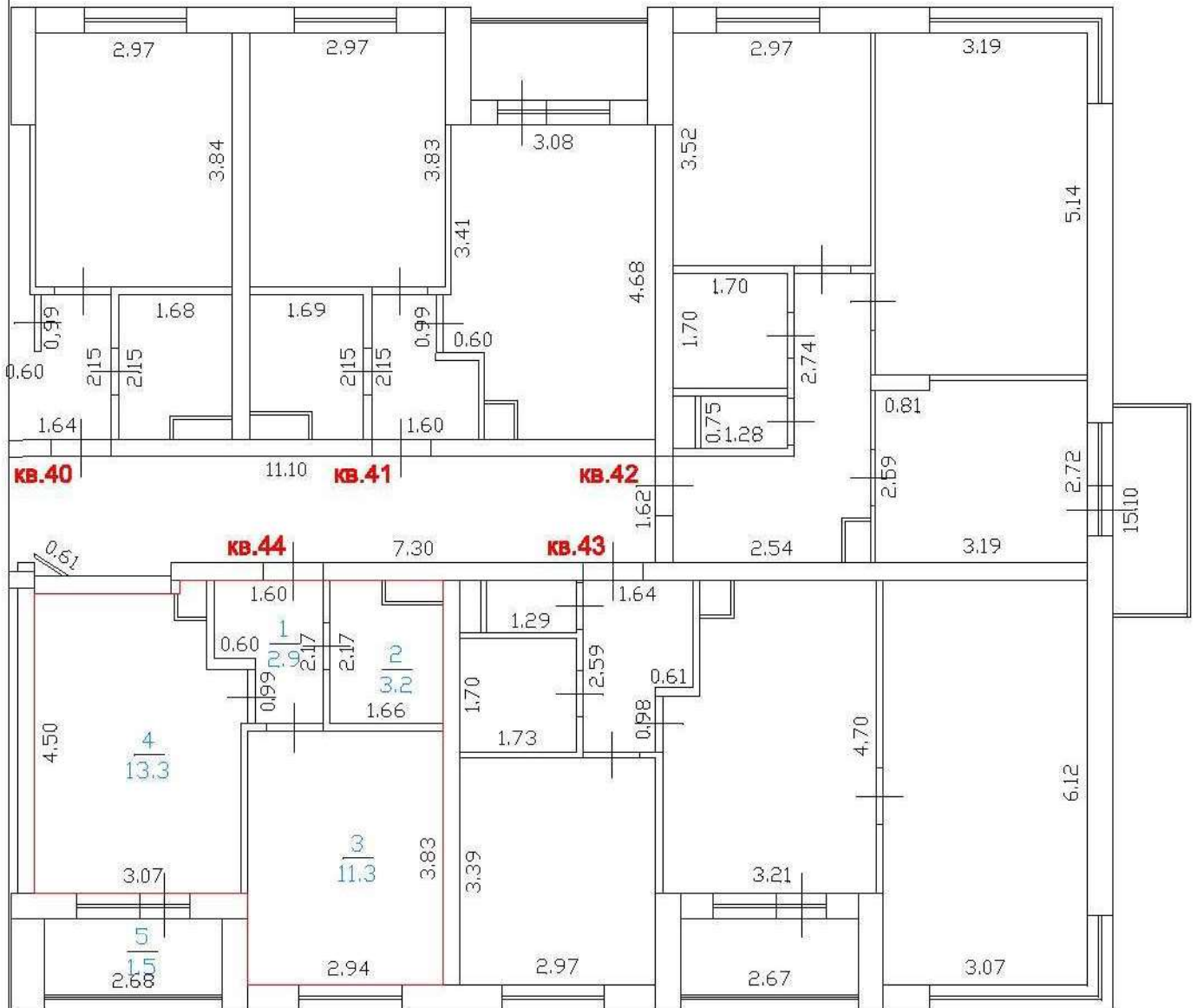
— — Дверь остекленная (на балкон, лоджию)



# ТЕХНИЧЕСКИЙ ПЛАН ПОМЕЩЕНИЯ №44

## План этажа(части этажа)

этаж 5



Масштаб 1:100

**Условные обозначения:**

— Контур существующего помещения

— Контур вновь образованного помещения

3.30 — Линейные измерения

— Стена с окном и дверью

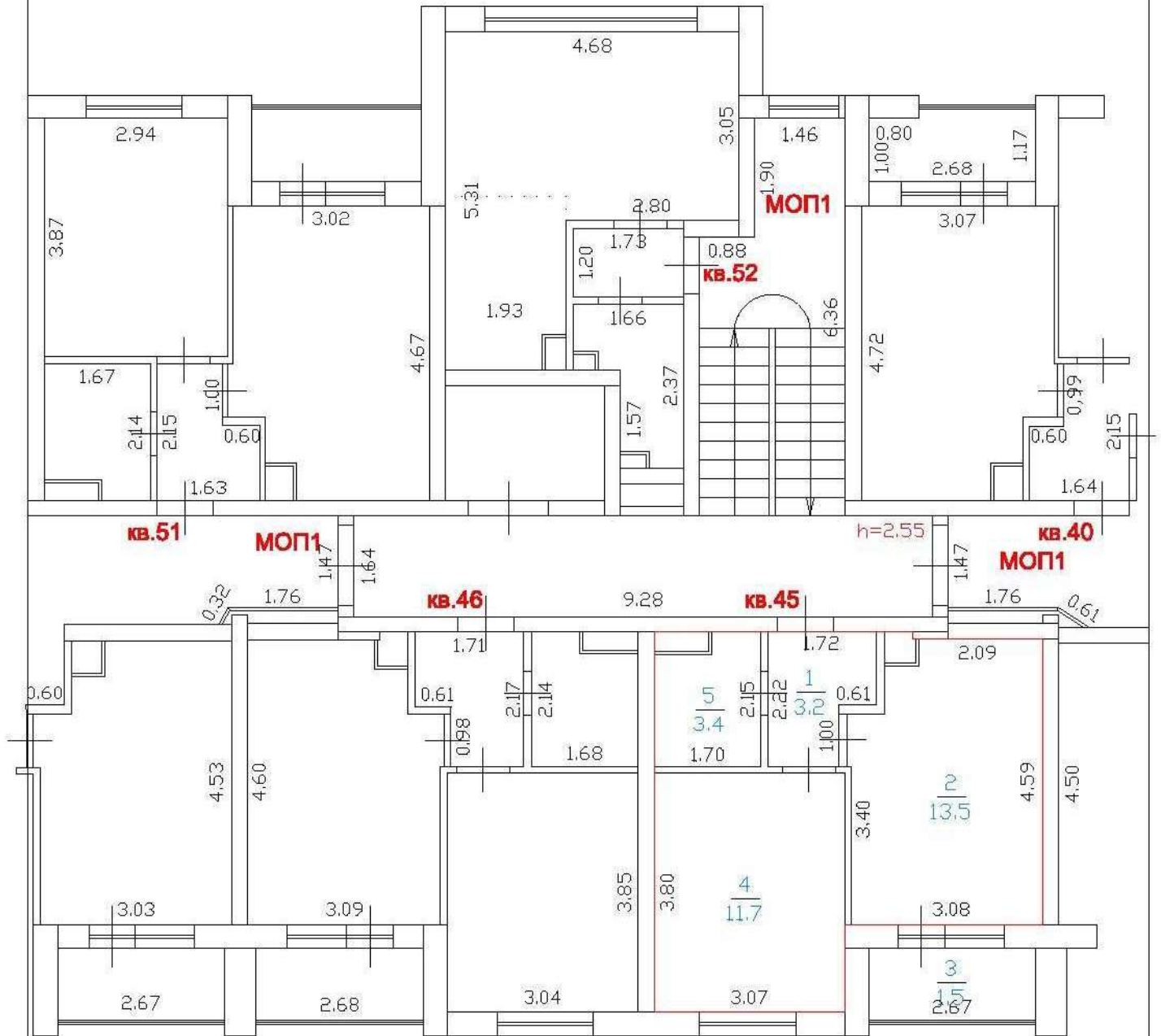
— Лестница

— Дверь остекленная (на балкон, лоджию)

# ТЕХНИЧЕСКИЙ ПЛАН ПОМЕЩЕНИЯ №45

## План этажа(части этажа)

### этаж 5



Масштаб 1:100

**Условные обозначения:**

— — — — — Контур существующего помещения

— — — — — Контур вновь образованного помещения

3.30 — — — — — Линейные измерения

— — — — — Стена с окном и дверью

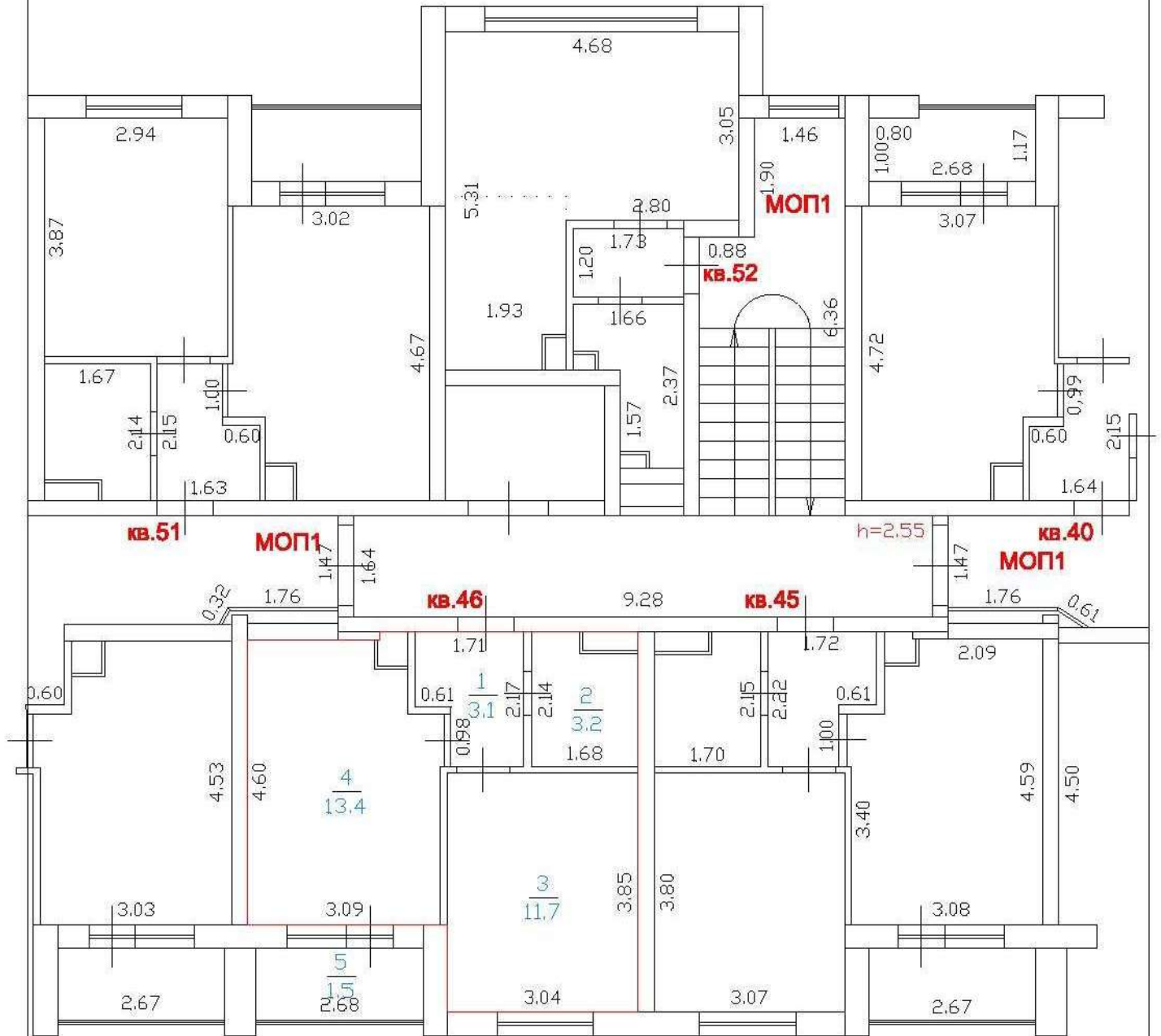
— — — — — Лестница

— — — — — Дверь остекленная (на балкон, лоджию)

# ТЕХНИЧЕСКИЙ ПЛАН ПОМЕЩЕНИЯ №46

## План этажа(части этажа)

### этаж 5



Масштаб 1:100

**Условные обозначения:**

— — — — — Контур существующего помещения

— — — — — Контур вновь образованного помещения

3.30 — — — — — Линейные измерения

— — — — — Стена с окном и дверью

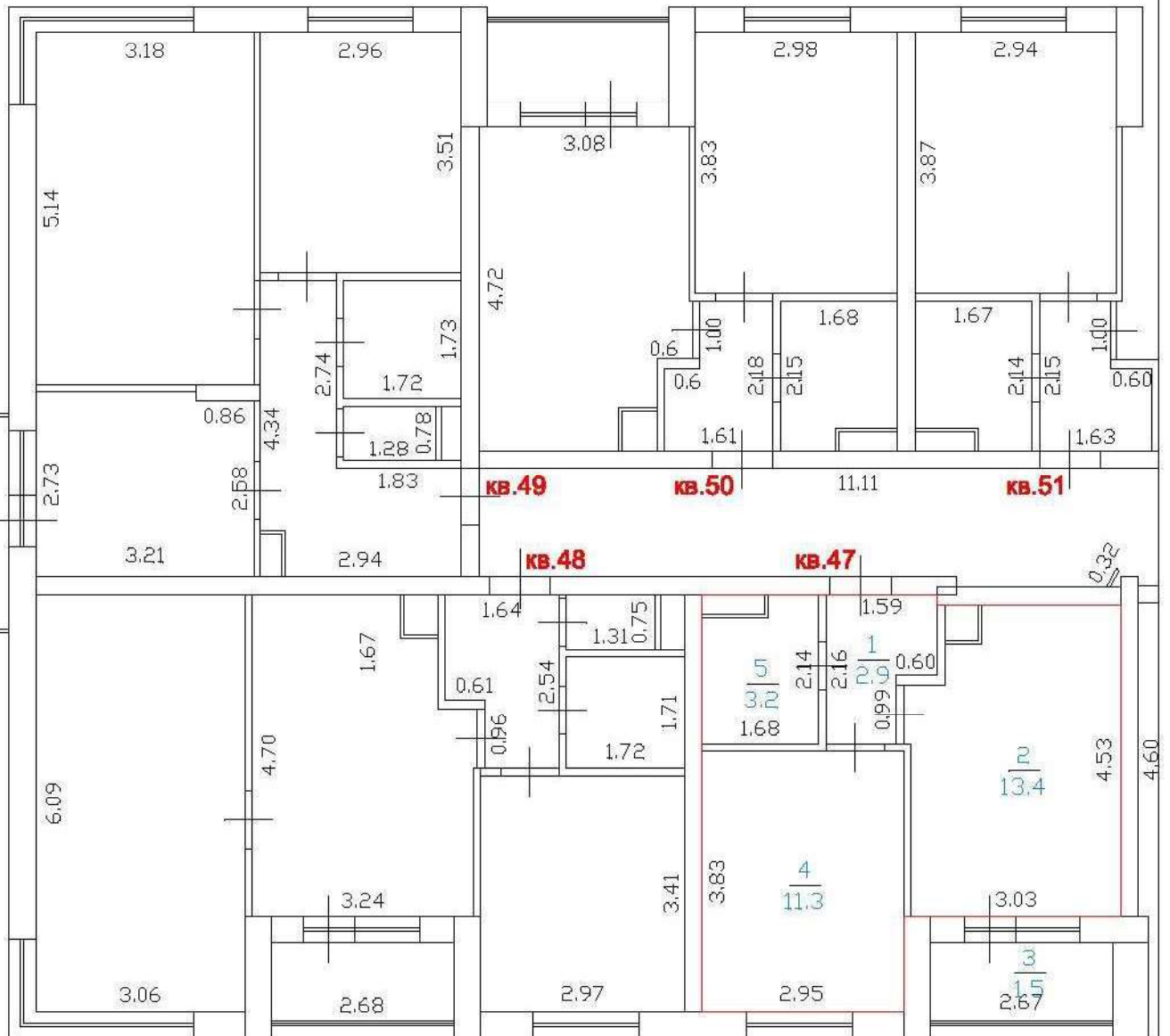
— — — — — Лестница

— — — — — Дверь остекленная (на балкон, лоджию)

# ТЕХНИЧЕСКИЙ ПЛАН ПОМЕЩЕНИЯ №47

## План этажа(части этажа)

этаж 5



Масштаб 1:100

Условные обозначения:

— Контур существующего помещения

— Контур вновь образованного помещения

3.30 — Линейные измерения

— Стена с окном и дверью



— Лестница

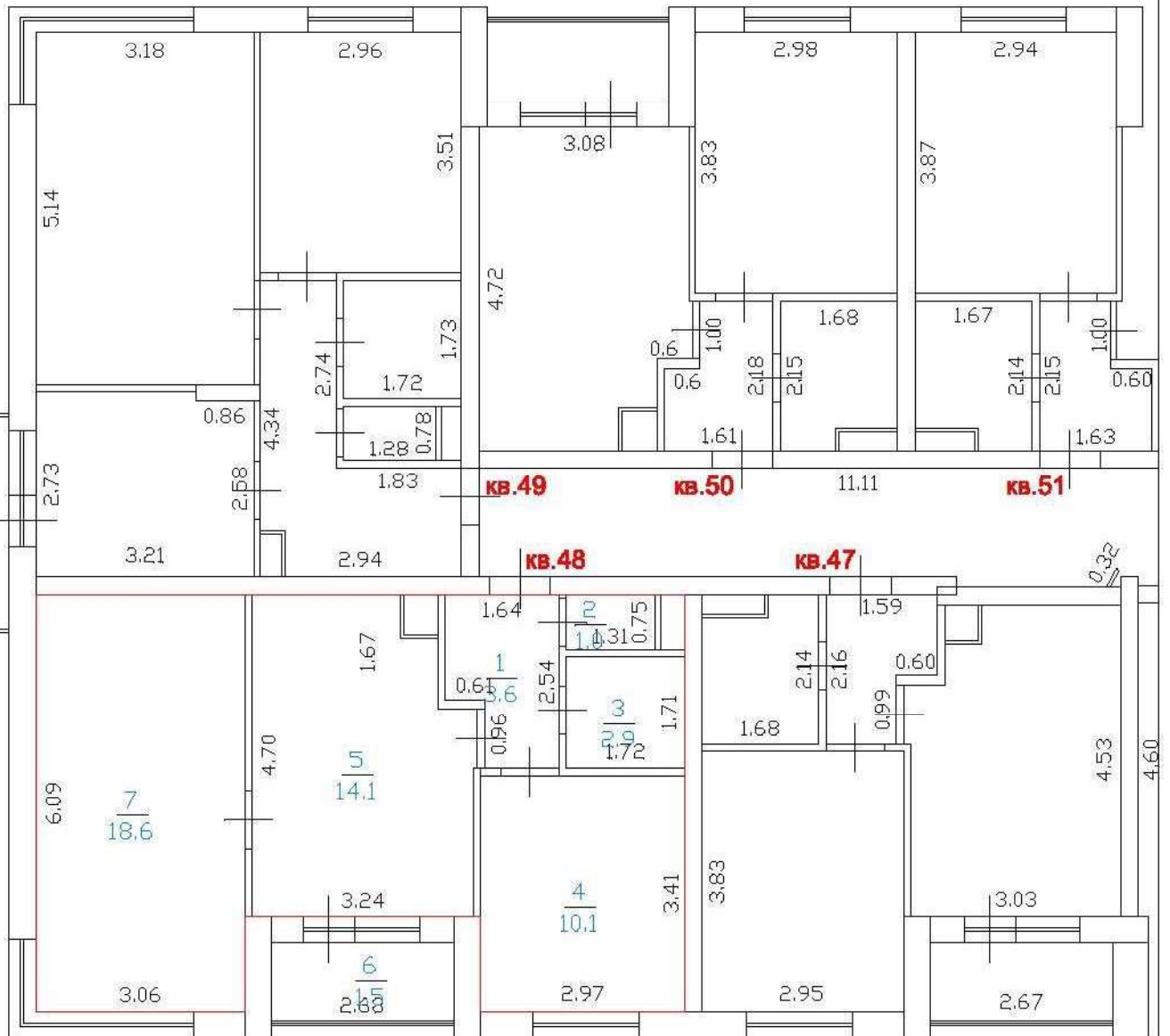


— Дверь остекленная (на балкон, лоджию)

# ТЕХНИЧЕСКИЙ ПЛАН ПОМЕЩЕНИЯ №48

## План этажа(части этажа)

этаж 5



Масштаб 1:100


### Условные обозначения:

— Контур существующего помещения

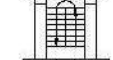
— Контур вновь образованного помещения

3.30 — Линейные измерения

— Стена с окном и дверью



— Лестница



— Дверь остекленная (на балкон, лоджию)

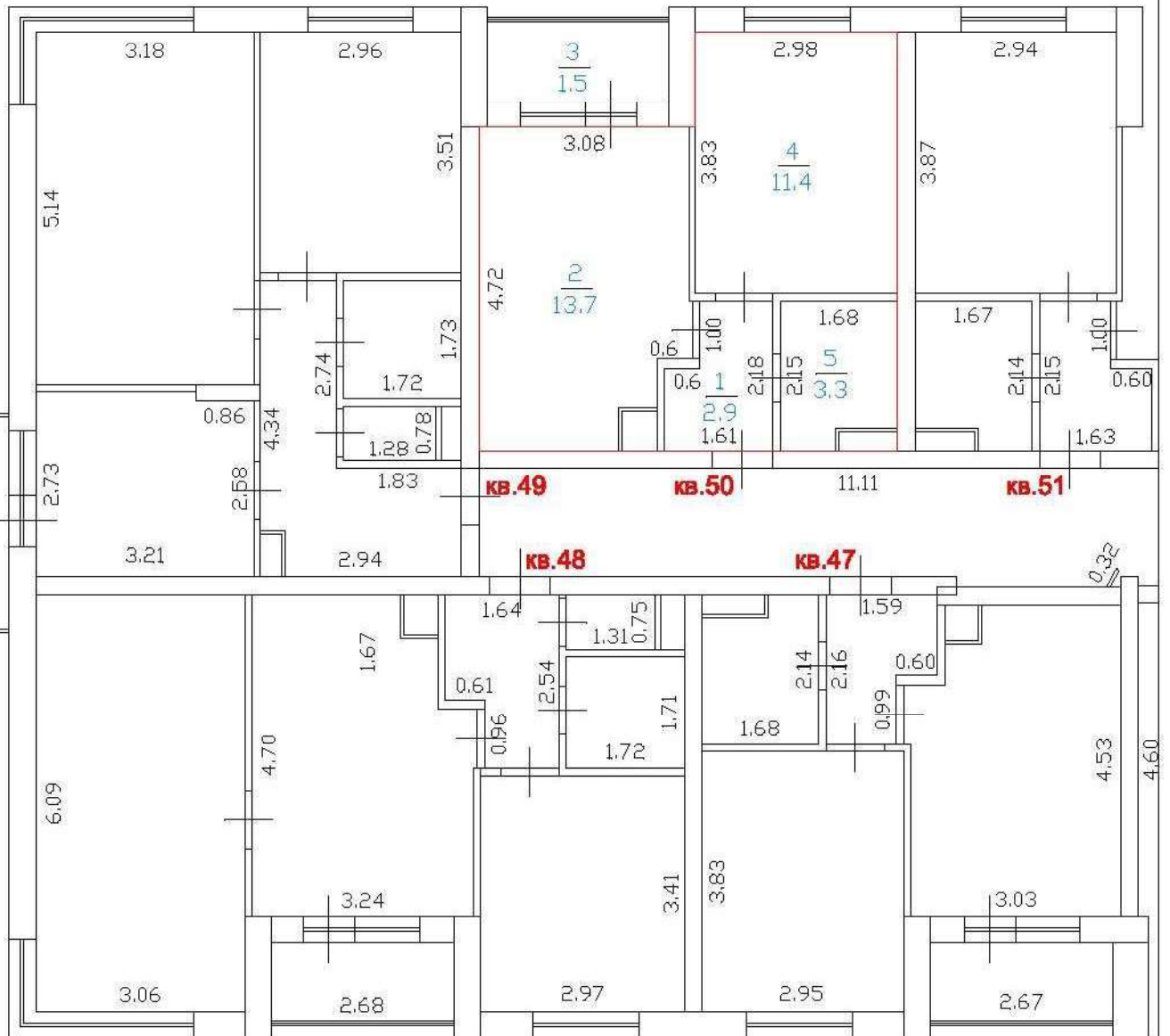




# ТЕХНИЧЕСКИЙ ПЛАН ПОМЕЩЕНИЯ №50

## План этажа(части этажа)

этаж 5



Масштаб 1:100

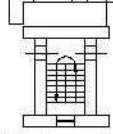
Условные обозначения:

— Контур существующего помещения

— Контур вновь образованного помещения

3.30 — Линейные измерения

— Стена с окном и дверью



— Лестница



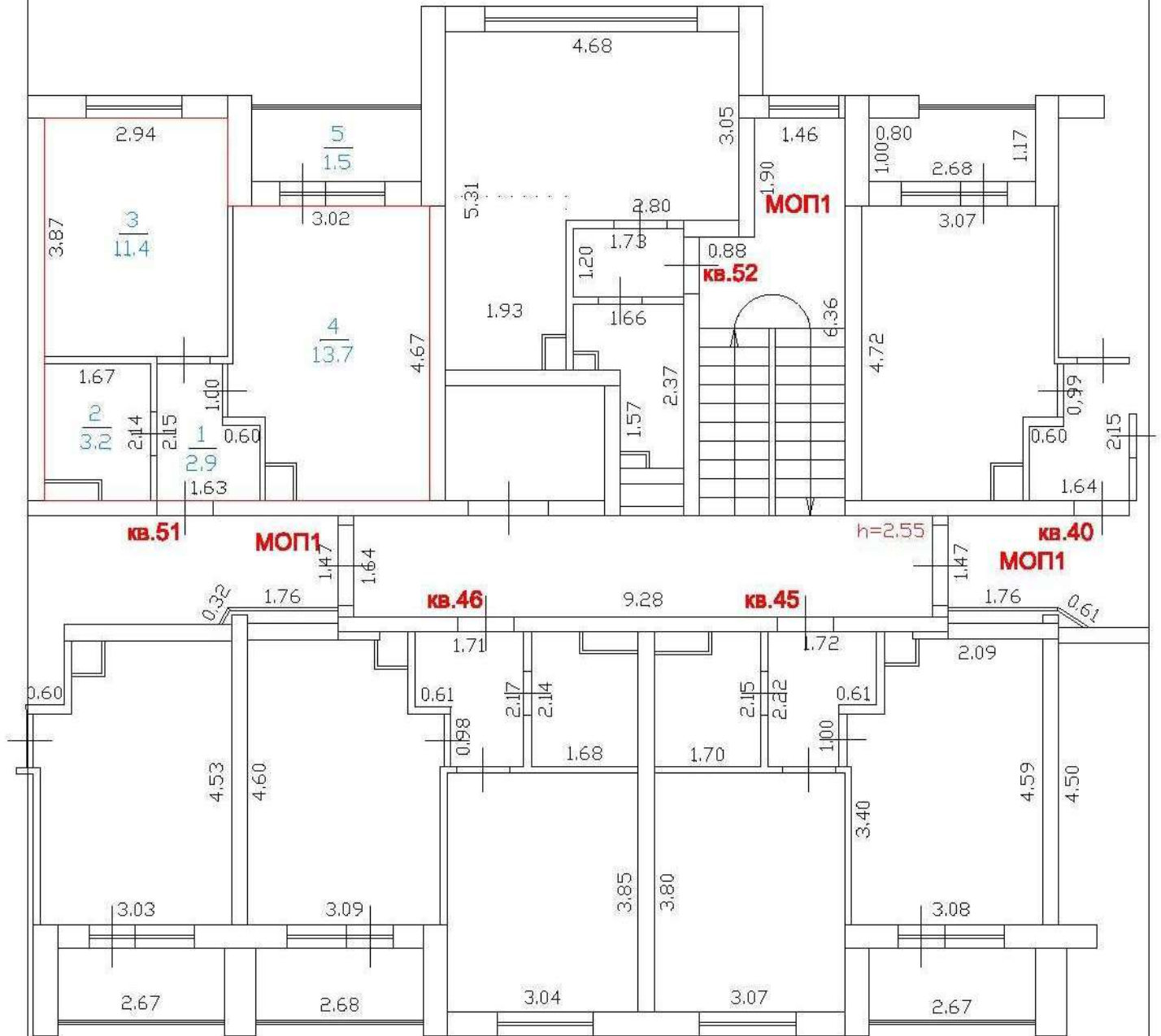
— Дверь остекленная (на балкон, лоджию)



# ТЕХНИЧЕСКИЙ ПЛАН ПОМЕЩЕНИЯ №51

## План этажа(части этажа)

### этаж 5



Масштаб 1:100

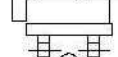
**Условные обозначения:**

— — — — — Контур существующего помещения

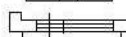
— — — — — Контур вновь образованного помещения

3.30 — — — — — Линейные измерения

 — — — — — Стена с окном и дверью



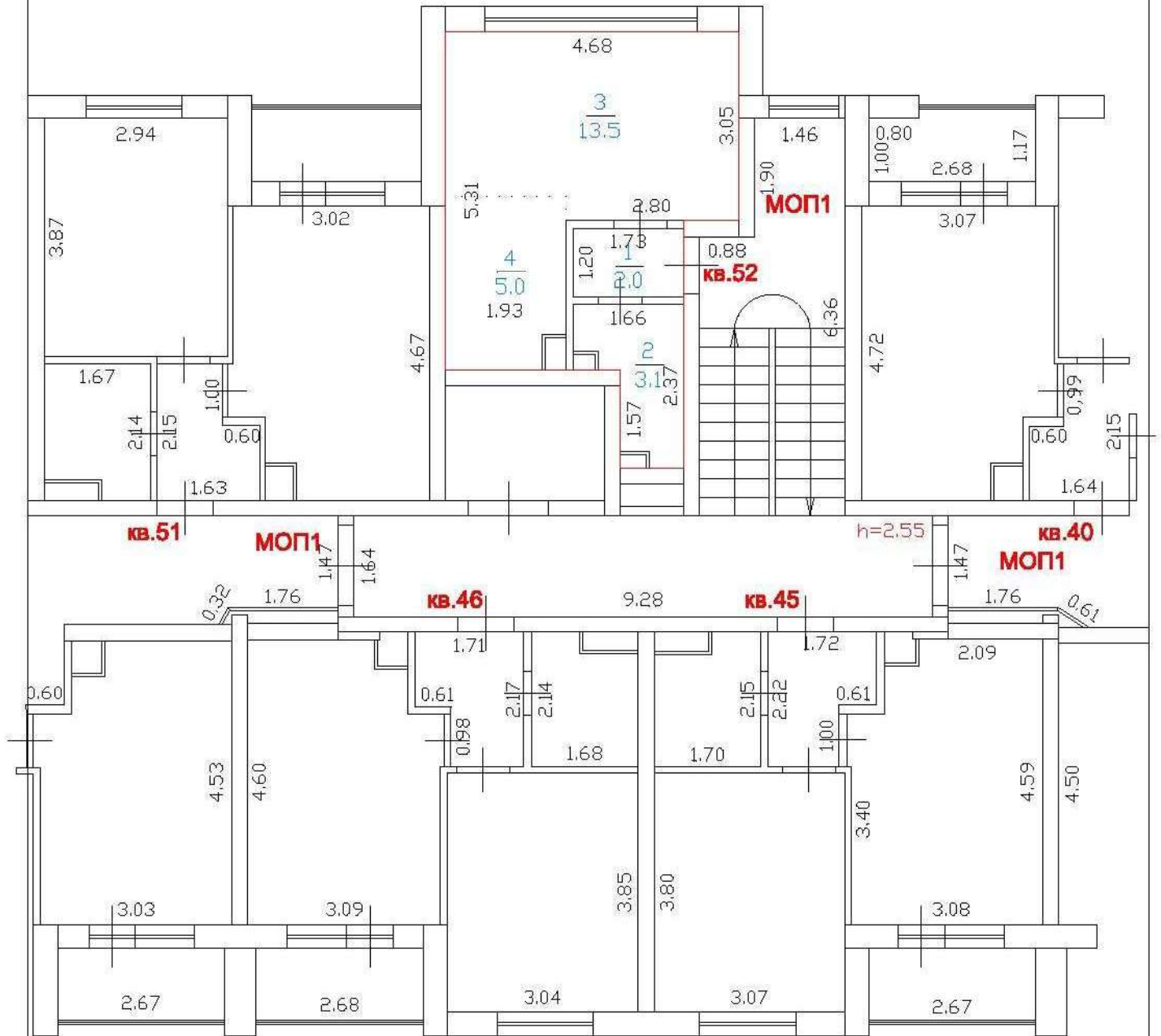
— — — — — Лестница

 — — — — — Дверь остекленная (на балкон, лоджию)

# ТЕХНИЧЕСКИЙ ПЛАН ПОМЕЩЕНИЯ №52

## План этажа(части этажа)

этаж 5



Масштаб 1:100

**Условные обозначения:**

— — — — — Контур существующего помещения

— — — — — Контур вновь образованного помещения

3.30 — — — — — Линейные измерения

— — — — — Стена с окном и дверью

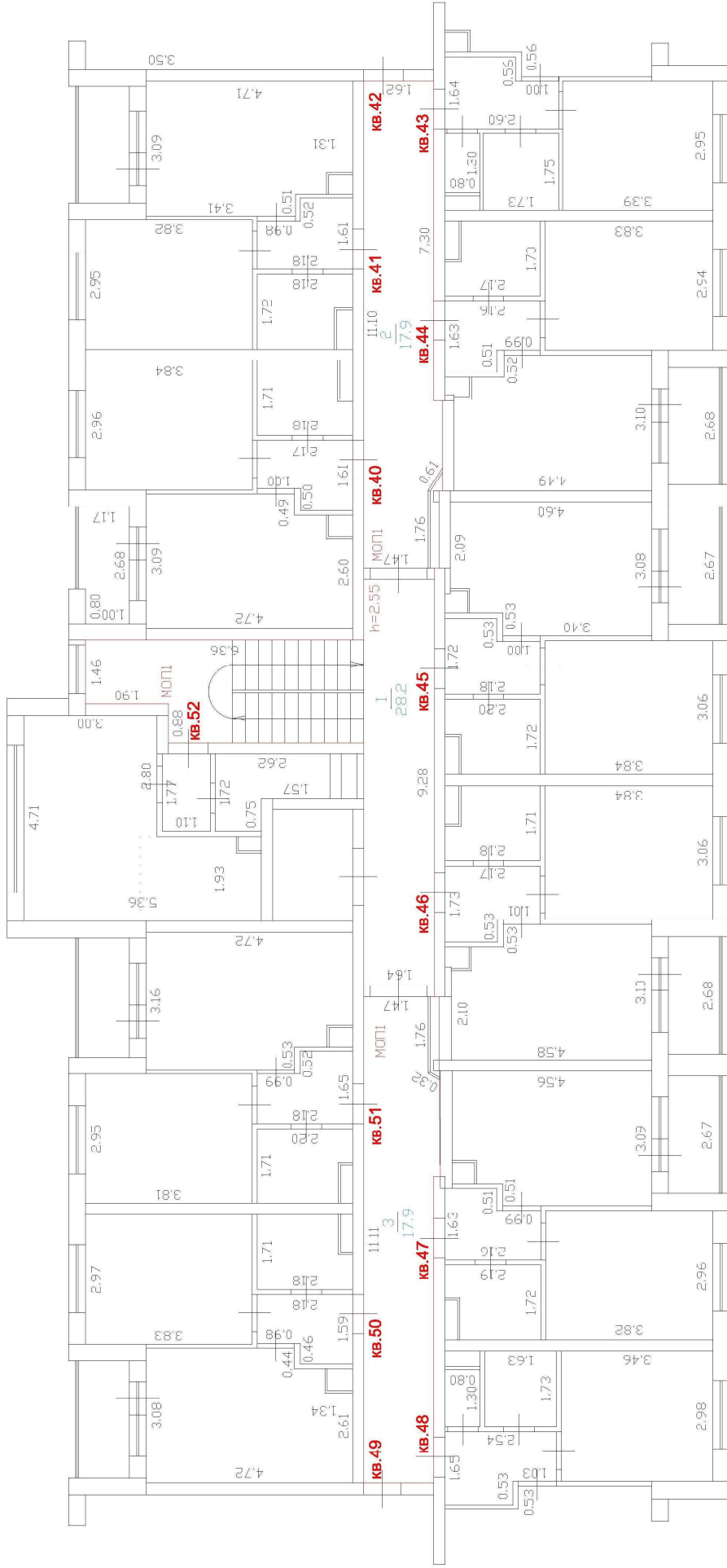
— — — — — Лестница

— — — — — Дверь остекленная (на балкон, лоджию)

# ТЕХНИЧЕСКИЙ ПЛАН ПОМЕЩЕНИЯ №МОП1

## План этажа(части этажа)

этаж 5



Масштаб 1:100

- Условные обозначения:
- Контур существующего помещения
  - Контур янков. образованного помещения
  - 3.30 — Личейные измерения
  - Стена с окном и дверью
  - Дверь остекленная (на балкон, лоджии)
  - Лестница